

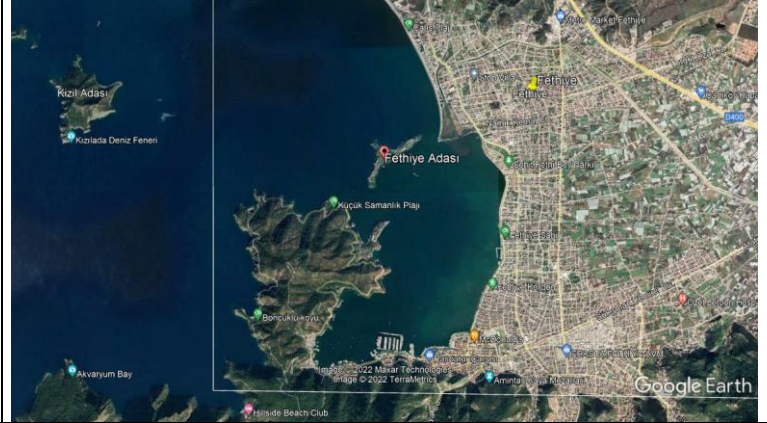


R089X		ŞÖVALYE ADASI										TOPLAM PUAN:		96								
GENEL SIRALAMA (101)		Doğal ve Manzaralı Yerler (24)					Kültürel ve Tarihsel Değerler (41)					Rekreasyon Faaliyetleri (9)		Etkinlik ve Festivaller (28)								
71		19																				
TURİZM TEMASI										ÇEKİM GÜCÜ		DOĞRUDAN ÇEKİM										
Deniz Turizmi	Ekoturizm	Etkinlik Turizmi	Gastronomi Turizmi	Kent Turizmi	Tarihsel ve Arkeolojik Kültür Turizmi	Kültürel Miras Turizmi	Likya Yolu Turizmi	Sağlık Turizmi	Spor Turizmi	Su altı ve dalgıç turizmi	TAMAMLAYICI ÇEKİM											
											KORUNMASI GEREKEN											
											GELİŞTİRİLMESİ GEREKEN											
											ÖNCELİĞİ OLMAYAN											
X		X								GEREKSİZ												
																						
1		Adı (Tarihsel süreci içinde bilinen ve kullanılan adları)					ŞÖVALYE ADASI															
2		Tanımı - Niteliği (Ne tür bir etkinlik alanı olduğunu vurgulayan tanım)					Doğal – manzaralı yer		X		Rekreasyon faaliyeti				Kültürel ve tarihsel değer				Özel etkinlik ve festival			
							Konaklama		X		Kongre / toplantı olanağı				Yiyecek içecek hizmeti				Alışveriş			
							Çeşitli hizmetler				Ulaştırma ve altyapı				İş gücü							

<p>3</p>	<p><b>Mevkii</b> (Mevkii, adresi + Google map üzerinde gösterilebilir)</p>																			
<p>4</p>	<p><b>Öyküsü</b> (Neden çekim yarattığını açıklayan kısa öyküsü)</p>	<p>Tarihte Megri Adası, Fethiye Adası isimleriyle de Anılan Şövalye Adası; Fethiye körfezini kapatan ince uzun, lades kemiği şeklinde bir adadır ve limanı korunaklı bir yer haline getirir. Bölgeyi çevreleyen adalar zincirinde üzerinde yerleşim yeri bulunan tek adadır. Şövalye adasının batısında Kızıllada, doğusunda Çalış Plajı, güneyinde Fethiye, kuzeyinde açık deniz vardır. Limanın tam göbeğinde olan yerleşiminden dolayı gün boyu güneş ışığını takip eder.</p> <p>İsmi 15. yüzyılda bölgede bulunan Rodos şövalyelerinden alan adaya ulaşım, Foça Mahallesi'ndeki Çalış Plajı'ndan kalkan teknelerle sağlanıyor.</p> <p>Adaya uğrayanlar, Rodos şövalyelerinin yaptırdığı kale kalıntılarını, eski sarnıçları ve mozaikleri görebiliyor. Adada 70 bina, 4 konaklama tesisi, bir restoran ve plajlar var. Ada, misafirlerine tarihle iç içe, huzurlu bir tatil yapma imkânı sunuyor.</p> <p>Geç Roma dönemine tarihlenen eserlerin çoğu Bizans döneminde malzeme olarak kullanılmıştır. Adada bulunan kilise, şapel, sarnıçlar ve yapı kalıntılarının tamamı Bizans dönemine aittir.</p> <p>Şövalyelerin kent merkezinde ve adada birer kale inşa ettirerek uzun süre kentin denetimini ellerinde tuttukları ve bu devrin Kanuni Sultan Süleyman'ın Rodos'u fethine kadar devam ettiği belirtiliyor. İsmi üzerinde yaşayan şövalyelerden alan ada, 1982'de 3. derece arkeolojik sit, 1988 yılında da özel çevre koruma bölgesi ve 1994 yılında 3. derece doğal sit alanı ilan edilerek koruma altına alınmıştır"</p>																		
<p>5</p>	<p><b>Ulaşım / yol durumu</b> (Ulaşım - yol durumu verileri. Nasıl ulaşılabilir?)</p>	<table border="1"> <tr> <td><b>Özel / kiralık araç</b></td> <td></td> </tr> <tr> <td><b>Seyahat acentesi tur organizasyonu</b></td> <td></td> </tr> <tr> <td><b>Toplu ulaşım araçları</b></td> <td></td> </tr> <tr> <td><b>Yürüyüş - bisiklet</b></td> <td></td> </tr> <tr> <td><b>Diğer – Notlar:</b></td> <td></td> </tr> </table>	<b>Özel / kiralık araç</b>		<b>Seyahat acentesi tur organizasyonu</b>		<b>Toplu ulaşım araçları</b>		<b>Yürüyüş - bisiklet</b>		<b>Diğer – Notlar:</b>									
<b>Özel / kiralık araç</b>																				
<b>Seyahat acentesi tur organizasyonu</b>																				
<b>Toplu ulaşım araçları</b>																				
<b>Yürüyüş - bisiklet</b>																				
<b>Diğer – Notlar:</b>																				
<p>6</p>	<p><b>Altyapısı ve erişilebilirlik verileri</b></p>	<table border="1"> <thead> <tr> <th>Yol</th> <th>Elektrik</th> <th>Su</th> <th>İş gücü</th> <th>İnternet</th> <th>WC, Hijyen Olanakları</th> </tr> </thead> <tbody> <tr> <td></td> <td></td> <td></td> <td></td> <td></td> <td></td> </tr> <tr> <td colspan="6"><b>Not:</b></td> </tr> </tbody> </table>	Yol	Elektrik	Su	İş gücü	İnternet	WC, Hijyen Olanakları							<b>Not:</b>					
Yol	Elektrik	Su	İş gücü	İnternet	WC, Hijyen Olanakları															
<b>Not:</b>																				



## FTSO TURİZM VARLIKLARI ENVANTERİ – TURİSTİK ÇEKİM MERKEZİ TANITIM FORMU

7	Sahip olduğu çevre değerleri ve özellikleri	Fethiye'ye bağlı ince ve uzun bir ada olan Şövalye Adası, Telmessos körfezinin ağzını kapatarak Fethiye Limanı'nın daha iyi korunması imkanını sağlamıştır. Adanın batısında Kızılada, doğusunda ise Çalış Plajı bulunmaktadır. Şövalye Adası'nın güneyinde Fethiye kuzey kesiminde ise Fethiye Körfezi vardır.		
8	Yakınındaki yeme içme tesisleri ve özellikleri	Adada bir restoran hizmet vermektedir.		
9	Yakınındaki konaklama tesisleri ve özellikleri	Adada 4 konaklama tesisi ve turizm amaçlı kısa süreli kiralık evler bulunmaktadır.		
10	Yakınındaki ilk yardım ve sağlık merkezlerinin erişim bilgileri	Fethiye'de Devlet Hastanesi, özel sağlık kuruluşları ve Aile Sağlığı Merkezleri bulunmaktadır.		
11	Yakınındaki Spor ve eğlence tesisleri ve özellikleri	...		
12	Yakınındaki alışveriş olanakları ve özellikleri	...		
13	Yöre halkının bakışı, sahiplenışı ve koruma - geliştirme çabası	Yöre halkı benimsemiştir.		
14	İlgi gösteren kesimler, ziyaretçi / tüketici sayısı ve profili	Yerli ve yabancı turistler. Yöre halkı günübirlik ziyaretler için adaya giderler.		
15	Ziyaret / kullanım / tüketim için en uygun sezon	Mayıs – ekim ayları		
16	Kayda değer diğer özellikleri			
17	Farklılık derecesi ( <i>Turistler birçok seçeneğe sahip olduğunda, yeni ve farklı bir çevre sunan bir varış yeri seçerler. Farklılık, turistik ürünü "satmak için kullanılan" nihai özellik olabilir. Diğer benzer çekim merkezleriyle karşılaştırması için dört noktalı bir ölçek</i> )	<i>Ulusal veya uluslararası öneme sahip bir çekiciliği temsil eder</i>	4	
		<i>Pazardaki benzer az sayıdaki merkezlerden biri olan çekim</i>	3	X
		<i>Piyasadaki ortalama çekiciliği temsil eder</i>	2	
		<i>En çok çevresindeki topluluklardan gelen ziyaretçilere hizmet veren bir cazibe merkezini tanımlar.</i>	1	
18	Kalite ( <i>Fiziksel görünüm, işletme prosedürleri, müşteri memnuniyeti ve bir turizm kaynağının diğer özelliklerini değerlendirmek için beş puanlık objektif bir genel değerlendirme.</i> )	<i>Üstün</i>	5	
		<i>İyi</i>	4	
		<i>Ortalama</i>	3	X
		<i>Şöyle böyle</i>	2	
		<i>Kalitesiz</i>	1	
19	Çekim gücü – cazibe ( <i>önemli bir ekonomik getiri elde etmek için yeterli ziyaretçi çekebilir mi? Çekme gücü, çekim merkezini ziyaret etmek için belirli bir mesafeye seyahat edecek turist sayısı ile ölçülür. Dört puanlık bir ölçek.</i> )	<i>Cazibe, çok devletli, ulusal veya uluslararası bir pazardan çekilme potansiyeline sahiptir</i>	4	
		<i>Cazibe, bölgedeki büyük bir metropol alanından çekilme potansiyeline sahiptir</i>	3	X
		<i>Cazibe, bölgedeki turistleri çekme potansiyeline sahiptir ancak bölgedeki belli başlı şehirlerden değil</i>	2	
		<i>Cazibe, çoğunlukla yerel topluluktan ve bitişik alandan çekecektir.</i>	1	
20	Turistik çekim gücünü oluşturan özellikleri – güçlü yönleri	<ul style="list-style-type: none"><li>• Sakin ve huzurlu olması,</li><li>• Fethiye ve Çalış sahiline yakınlığı,</li><li>• Plajı ve deniz özellikleri</li></ul>		
21	Gelişmesini engelleyen sorunlar ve yetersizlikleri – zayıf yönleri	<ul style="list-style-type: none"><li>• Aşırı yapılaşma nedeniyle doğal ve kültürel varlığın zarar görmesi,</li></ul>		
22	Gelişimi ve çekim özelliğini arttıran fırsatlar	<ul style="list-style-type: none"><li>• Benzersiz bir konumda olması,</li></ul>		



## FTSO TURİZM VARLIKLARI ENVANTERİ – TURİSTİK ÇEKİM MERKEZİ TANITIM FORMU

23	Gelişimi ve çekim özelliğini azaltan tehditler	• Deniz ve çevre kirliliği ile aşırı betonlaşma		
24	<b>Seyahat güdüsü (motivasyonu)</b> (Turistlerin belirli bir kaynağı ziyaret etmelerinin beş nedeni ve çekim merkezi için ziyaretçilerin motivasyonu en iyi tanımlayan bir yanıt)	<i>Çevre, manzara.</i>	Estetik	
		<i>Aileyi ve arkadaşlarını ziyaret etmek, köklerini bulmak, arkadaşlık</i>	Aidiyet	
		<i>Kültürel nedenlerden, eğitim programlarından dolayı.</i>	Bilgi	
		<i>Ziyaretçiler kaçış, kum ve güneş, gerginlik azaltma istiyor.</i>	Dinlenme	X
		<i>Ego geliştirme, sosyal tanınma, statü ve prestij arayışı.</i>	Statü	
25	Ekolojik ve sürdürülebilir turizm açısından uygunluğu	Uygundur		
26	Genel değerlendirme	A - Hazır	B – Neredeyse Hazır	C – Potansiyel Hazır
		X		
27	<b>SONUÇ:</b> <ul style="list-style-type: none"><li>• Şövalye Adası, Fethiye ve Seydikemer bölgesi turizmi için değerli bir kültürel çekim merkezidir.</li><li>• Kıymet takdiri belirleme anketleri sonucunda, <b>genel sıralamada 101</b> çekim merkezi arasında <b>71, doğal ve manzaralı yerler</b> dizininde <b>24</b> çekim merkezi arasında <b>19.</b> sırada yer almasının nedeni, çekim, farklılık ve kalite göstergelerinin ortalama değerlerin altında olmasıyla açıklanabilir.</li><li>• Şövalye Adası diğer metropoller ve yurtdışından turist getirebilecek güce sahip değildir ancak, bölgeye tatil amacıyla gelen turistlere sunulabilecek iyi bir plaj / deniz turu ürünüdür. Bu özelliği ile <b>tamamlayıcı çekim gücü</b>ne sahiptir.</li><li>• Yapılan Swot analizi sonrasında Şövalye Adası <b>geliştirilmesi gereken</b> çekim merkezi olarak değerlendirilmiştir.</li><li>• Aşağıda saptanan öneriler doğrultusunda yapılacak iyileştirme çalışmaları ile, Şövalye Adasının daha fazla turizm çekim gücü yaratacağı ve bölge ekonomisine katkısının daha fazla olacağı düşünülmektedir.</li></ul> <b>ÖNERİLER:</b> <ul style="list-style-type: none"><li>• Aşırı yapılaşmaya izin verilmemelidir.</li><li>• Arkeolojik yüzey araştırmalarında saptanan kültürel değerler koruma altına alınmalıdır.</li></ul>			