




R069X		LİKYA YOLU								TOPLAM PUAN:		143	
GENEL SIRALAMA (101)		Doğal ve Manzaralı Yerler (24)			Kültürel ve Tarihsel Değerler (41)			Rekreasyon Faaliyetleri (9)		Etkinlik ve Festivaller (28)			
5										3			
TURİZM TEMASI								ÇEKİM GÜCÜ	DOĞRUDAN ÇEKİM		X		
Deniz Turizmi	Ekoturizm	Etkinlik Turizmi	Gastronomi Turizmi	Kent Turizmi	Tarihsel ve Arkeolojik Kültür Turizmi	Kültürel Miras Turizmi	Likya Yolu Turizmi		TAMAMLAYICI ÇEKİM				
								SWOT SONRASI DEĞERLENDİRME	KORUNMASI GEREKEN		X		
									GELİŞTİRİLMESİ GEREKEN				
									ÖNCELİĞİ OLMAYAN				
								GEREKSİZ					
													
1	Adı (Tarihsel süreci içinde bilinen ve kullanılan adları)							LİKYA YOLU					
2	Tanımı - Niteliği (Ne tür bir etkinlik alanı olduğunu vurgulayan tanım)							Doğal – manzaralı yer					
								Rekreasyon faaliyeti					
								Kültürel ve tarihsel değer					
								Özel etkinlik ve festival		X			
								Konaklama					
								Kongre / toplantı olanağı					
								Yiyecek içecek hizmeti					
								Alışveriş					
								Çeşitli hizmetler					
								Ulaştırma ve altyapı					
İş gücü													

<b>3</b>	<b>Mevkii (Mevkii, adresi + Google map üzerinde gösterilebilir)</b>	
<b>4</b>	<b>Öyküsü (Neden çekim yarattığını açıklayan kısa öyküsü)</b>	<p>1996 Yılında Garanti Bankası tarafından düzenlenen, konuları çevre, eğitim, spor ve endüstriyel tasarım olan "Yarına Dört Işık" adlı bir proje yarışmasında, çevre dalında birinciliği, Kate Clow'un Türkiye'nin planlanmış ilk uzun mesafe yolu olan "Fethiye'den Antalya'ya Likya Yolu" projesi aldı. Bankanın destek verdiği bu projenin hayata geçirilmesi kapsamında işaretleme çalışmaları yapıldı. Fethiye'den Antalya'ya kadar tüm parkurları tanıtan 9 bölümlük 'Likya Yolu' belgeseli yine Bankanın desteğiyle hazırlandı. Bir ayı aşkın bir sürede bölgede yürüyen Türk ve yabancılardan oluşan ekibin çektiği belgesel zaman içinde bir yolculuğa çıkarak izleyenlere, Likya kentlerinin günlük yaşantılarını, kültürlerini ve bölgedeki doğal güzellikleri aktarıyor.</p> <p>Likyalılar olarak tanınan ve bu bölgeye yerleşen ilk halklar başlangıçta Hititler'den etkilenmiş, daha sonra Likya halk kültürü, sırasıyla Yunan, Pers ve Roma kültürlerinin de etkisi altında kalmış. Likya Yolu'nu gezerken bağımsız anıt mezarlar, tepeleri süsleyen antik şehir surları ve bu surları birbirine bağlayan yollar, halk hamamları, halk çeşmeleri, tiyatrolar ve anıtmezarlara rastlanır. Aynı zamanda bir doğa harikası olan Likya Yolu aynı zamanda bir orman denizidir. Çeşitli ağaçlar, çiçeklerle bezeli patikalar, mevsimsel sığ göletler ve yaylalarıyla, ihtişamlı bir doğal bitki örtüsüne sahip olan Likya yolunda aynı zenginlikte yöresel hayvanlara da rastlanır. Likya yolu, tarihsel kaynaklarda antik Likya'nın bilinen 45 Site Devletini birbirine bağlayan patikaların oluşturduğu bir ulaşım sistemi olarak anlatılır.</p> <p>Toros Dağlarının zengin flora ve faunası ile çam ormanlarının denizle birleşen büyüleyici görüntüsü, yol boyunca karşılaşılan çıkan antik yerleşimlerin kalıntılarıyla süslüdür. Yürüyüş rotasında dağların üzerinde yer alan köylerin güler yüzlü, konuksever insanları ve ilginç kültür değerleri yürüyüşçülerin yorgunluğunu unutturarak, başka bir yaşamın güzellikleri ile tanıştırıyor. Yaklaşık 10.000 bitki türünün bulunduğu Akdeniz – Toros faunasında birbirinden ilginç çiçekler, ağaçlar ve endemik örnekler, Likya Yolunun yürüyüşçülerine adeta bir doğa müzesini keşfetmenin mutluluğunu yaşıyor. Likya Yolu son yılların popüler alternatif turizm etkinliği olarak Fethiye'den dünyaya açılıyor...</p>



## FTSO TURİZM VARLIKLARI ENVANTERİ – TURİSTİK ÇEKİM MERKEZİ TANITIM FORMU

		<p>Likya Yolunda yürüyüşe, Fethiye Kaya mezarlarından başlayarak, Kaya Köyü ve çevresinin ardından, Ovacık Köyü'nden, Babadağ'ın 1975 mt yüksekliğindeki zirvesine ve oradan da Faralya (Uzunyurt) Köyüne 100 er mt aralıklarla yerleştirilen yön levhalarını izleyerek ulaşılır. Özellikle yürüyüşün ilk bölümündeki dağ yolunun koşullarına uygun botlar ve yürüyüş malzemesinin kullanılması, yiyecek ve su kaynaklarına ulaşmaya kadar yetecek su tedariki gerekiyor. Faralya'dan sonraki bölüm, yine yön levhalarının yardımıyla orman yolunda ve daha kolay bir zeminde gerçekleşiyor. Su ve yiyecek konusunda da bir sorunun yok. Kabak Koyunda verilecek bir yüzme molası bu etabın en keyifli anlarından biridir.</p> <p>Yol boyunca uğranılacak Sydma, Pınara, Letoon ve Xanthos antik kentleri, tarih ve arkeoloji meraklıları için gizemli Likya'yı örnekleyen büyüleyici güzellikte yerleşimlerdir. 18 km uzunluğundaki Patara'da kumsalı ve antik kenti geçtikten sonra, Kalkan ve Kaş'ta mola vererek dinlenmek mümkün.</p> <p>Likya Yolunda yürüyüş turlarının rotası, binlerce yıl önce Likya Federe Birliğini oluşturan Site Devletlerinin birbiri ile iletişimini sağlayan patikalar zinciri üzerinde yer alıyor. Bir başka deyişle, bu yolda yürümek tarihin derinlikleri ile günümüz arasında oluşturulan bir zaman tüneline yürüyüşe benziyor.</p>																																			
5	Ulaşım / yol durumu (Ulaşım - yol durumu verileri. Nasıl ulaşılabilir?)	<table border="1"><tr><td colspan="6"><b>Özel / kiralık araç</b></td><td></td></tr><tr><td colspan="6"><b>Seyahat acentesi tur organizasyonu</b></td><td></td></tr><tr><td colspan="6"><b>Toplu ulaşım araçları</b></td><td></td></tr><tr><td colspan="6"><b>Yürüyüş - bisiklet</b></td><td><b>X</b></td></tr><tr><td colspan="6"><b>Diğer – Notlar:</b></td><td></td></tr></table>	<b>Özel / kiralık araç</b>							<b>Seyahat acentesi tur organizasyonu</b>							<b>Toplu ulaşım araçları</b>							<b>Yürüyüş - bisiklet</b>						<b>X</b>	<b>Diğer – Notlar:</b>						
<b>Özel / kiralık araç</b>																																					
<b>Seyahat acentesi tur organizasyonu</b>																																					
<b>Toplu ulaşım araçları</b>																																					
<b>Yürüyüş - bisiklet</b>						<b>X</b>																															
<b>Diğer – Notlar:</b>																																					
6	Altyapısı ve erişilebilirlik verileri	<table border="1"><thead><tr><th>Yol</th><th>Elektrik</th><th>Su</th><th>İş gücü</th><th>İnternet</th><th>WC, Hijyen Olanakları</th></tr></thead><tbody><tr><td></td><td></td><td></td><td></td><td></td><td></td></tr></tbody></table> <p><b>Not: Not: Güzergâh boyunca konaklama yerlerinde altyapı mevcuttur. Yürüyüş parkurları üzerinde internet erişimin kısıtlı olduğu alanlar vardır. Mobil telefonlardaki uygulamaların bir kısmı internet erişimi olmadan da yürüyüşçülere yardımcı olmaktadır.</b></p>	Yol	Elektrik	Su	İş gücü	İnternet	WC, Hijyen Olanakları																													
Yol	Elektrik	Su	İş gücü	İnternet	WC, Hijyen Olanakları																																
7	Sahip olduğu çevre değerleri ve özellikleri	<p>1996 yılında Garanti Bankası'nın desteklediği bir proje ile Likya yolları harita üzerinde belirlenerek, ilk işaretleme çalışmaları yapıldı. Uzun yıllar kullanılmadığı için doğal etkiler nedeni ile kaybolmaya yüz tutan ve bu proje ile yeniden ortaya çıkartılan "Likya Yolu" toplam 509 Km uzunluğundadır. Likya'nın 19 kentinin içinden yürüyerek geçtiğiniz parkur iki ana etaptan oluşuyor. Birinci etapta Faralya (Uzunyurt) Köyü, Dodurga Köyü, Sdyrna, Pınara - Letoon - Xanthos kentleri ve incecik kumlarıyla eski bir liman bölgesi olan Patara yer alıyor. Yolun ikinci etabında ise, azimle ve bıkmadan yürüyenleri ise Antiphellos , Apollonia, Simena, Myra, Limyra ve yüzyıllardır sönmeyen ateşi ile Olympos bekliyor.</p>																																			



## FTSO TURİZM VARLIKLARI ENVANTERİ – TURİSTİK ÇEKİM MERKEZİ TANITIM FORMU

8	<b>Yakınındaki yeme içme tesisleri ve özellikleri</b>	Bazı parkurlarda başlangıç, bitiş noktaları ve güzergâh üzerinde küçük aile işletmeleri vardır.		
9	<b>Yakınındaki konaklama tesisleri ve özellikleri</b>	Genellikle çadır konaklaması tercih edilmekle birlikte, bazı parkurlarda küçük ev pansiyonları ve butik oteller konaklama hizmeti vermektedir.		
10	<b>Yakınındaki ilk yardım ve sağlık merkezlerinin erişim bilgileri</b>	İlçe merkezlerinde ve bazı yerleşimlerde ilk yardım ve sağlık desteği alınabilecek kurumlar vardır. Bunun dışında ihtiyaç halinde bölgedeki acil kurtarma ve destek ekipleri (JAK, AFAD, AKUT vb...) yardımcı olmaktadır.		
11	<b>Yakınındaki Spor ve eğlence tesisleri ve özellikleri</b>	....		
12	<b>Yakınındaki alışveriş olanakları ve özellikleri</b>	....		
13	<b>Yöre halkının bakışı, sahiplenışı ve koruma - geliştirme çabası</b>	Yöre halkı ek ekonomik gelir fırsatları nedeniyle etkinliğe sahiplenmektedir.		
14	<b>İlgi gösteren kesimler, ziyaretçi / tüketici sayısı ve profili</b>	Her yaştan yerli ve yabancı yürüyüşçüler, yöre halkından yürüyüşçüler.		
15	<b>Ziyaret / kullanım / tüketim için en uygun sezon</b>	Yıl boyu elverişli havalarda etkinlik yapılabilir. En uygun zaman ilkbahar ve sonbahar aylarıdır.		
16	<b>Kayda değer diğer özellikleri</b>	Likya Yolu, Türkiye'nin güneyinde, Fethiye'den Antalya'ya giden, 509 km'lik, yürümesi ortalama 29 gün süren işaretlenmiş bir yürüyüş rotasıdır. Rota, genel olarak Roma yolları, eski patikalar ve katır yollarından oluşur; sıklıkla kayalık ve taşlıktır ve dağ bisikletine uygun değildir. Sahil ve dağlar arasında yer alan rotada sık sık dik yükselti bulunur. Rota, 1999 yılında İngiliz/Türk amatör tarihçi Kate Clow tarafından araştırılmış, tasarlanmış ve işaretlenmiştir. Türkiye'nin ilk uzun mesafeli yürüyüş rotasıdır ve Türkiye'nin bazı eski yollarını tanımlamak ve korumak için yapılmıştır.		
17	<b>Farklılık derecesi</b> ( <i>Turistler birçok seçeneğe sahip olduğunda, yeni ve farklı bir çevre sunan bir varış yeri seçerler. Farklılık, turistik ürünü "satmak için kullanılan" nihai özellik olabilir. Diğer benzer çekim merkezleriyle karşılaştırması için dört noktalı bir ölçek</i> )	<b>Ulusal veya uluslararası öneme sahip bir çekiciliği temsil eder</b>	4	X
		<b>Pazardaki benzer az sayıdaki merkezlerden biri olan çekim</b>	3	
		<b>Piyasadaki ortalama çekiciliği temsil eder</b>	2	
		<b>En çok çevresindeki topluluklardan gelen ziyaretçilere hizmet veren bir cazibe merkezini tanımlar.</b>	1	
18	<b>Kalite</b> ( <i>Fiziksel görünüm, işletme prosedürleri, müşteri memnuniyeti ve bir turizm kaynağının diğer özelliklerini değerlendirmek için beş puanlık objektif bir genel değerlendirme.</i> )	<b>Üstün</b>	5	
		<b>İyi</b>	4	X
		<b>Ortalama</b>	3	
		<b>Şöyle böyle</b>	2	
19	<b>Çekim gücü – cazibe</b> ( <i>önemli bir ekonomik getiri elde etmek için yeterli ziyaretçi çekebilir mi? Çekme gücü, çekim merkezini ziyaret etmek için belirli bir mesafeye seyahat edecek turist sayısı ile ölçülür. Dört puanlık bir ölçek.</i> )	<b>Cazibe, çok devletli, ulusal veya uluslararası bir pazardan çekilme potansiyeline sahiptir</b>	4	X
		<b>Cazibe, bölgedeki büyük bir metropol alanından çekilme potansiyeline sahiptir</b>	3	
		<b>Cazibe, bölgedeki turistleri çekme potansiyeline sahiptir ancak bölgedeki belli başlı şehirlerden değil</b>	2	
		<b>Cazibe, çoğunlukla yerel topluluktan ve bitişik alandan çekecektir.</b>	1	



## FTSO TURİZM VARLIKLARI ENVANTERİ – TURİSTİK ÇEKİM MERKEZİ TANITIM FORMU

20	Turistik çekim gücünü oluşturan özellikleri – güçlü yönleri	<ul style="list-style-type: none"><li>• Akdeniz'in ve Torosların muhteşem görselliği,</li><li>• Parkurlarda Likya dönemine ait kentler ve kalıntılar bulunması,</li><li>• Parkurlarda yöre insanı ve kültürünü tanıma olanağı,</li><li>• Yüksek adrenalin oluşturan ve ekonomik bütçeli etkinlik olması,</li><li>• Güvenli ve genellikle orta derecede zorlukların bulunduğu bir yürüyüş etkinliği olması,</li><li>• Her yaştan yürüyüşçünün belirli rotalar üzerinde deneyim edinebilmesi</li></ul>		
21	Gelişmesini engelleyen Sorunlar ve yetersizlikleri – zayıf yönleri	<ul style="list-style-type: none"><li>• Yönlendirme, bilgilendirme ve uyarı tabelalarının yetersizliği,</li><li>• Parkurların başlangıç ve bitiş noktalarındaki yerleşimlerde yürüyüşçülerin sosyal ihtiyaçlarını karşılayabilecekleri olanakların bulunmaması,</li><li>• Yürüyüşçülerin kayda alınmaması, acil durumlarda müdahalelerin yetersiz kalması,</li><li>• Parkurlarda boyalı yön işaretlerinin zamanla kaybolması ve yenilenmemesi, temizlik yapılmaması</li><li>• Belirli bölgelerde yürüyüşçülerin sosyal ihtiyaçlarının karşılamak için hizmet aldıkları alanlarda denetimsiz fiyat uygulamaları, şikayetler</li><li>• Bazı güzergahlarda başıboş köpeklerin yarattığı sıkıntılarla ilgili şikayetlerin çözümsüz kalması</li></ul>		
22	Gelişimi ve çekim özelliğini arttıran fırsatlar	<ul style="list-style-type: none"><li>• Likya Yolunda yürüyen yerli ve yabancı yürüyüşçülerin sayısının artması,</li><li>• Metropol insanının doğaya dönüş arzusu,</li><li>• Dünyanın en iyi uzun yürüyüş rotaları arasında olması,</li><li>• Alanında bir "dünya markası" olması.</li></ul>		
23	Gelişimi ve çekim özelliğini azaltan tehditler	<ul style="list-style-type: none"><li>• Parkurlar üzerinde yapılaşma,</li><li>• Çevre kirliliği,</li><li>• Bazı parkurlarda yürüyüşçülerin sosyal ihtiyaçlarının karşılanamaması.</li></ul>		
24	Seyahat güdüsü (motivasyonu) <i>(Turistlerin belirli bir kaynağı ziyaret etmelerinin beş nedeni ve çekim merkezi için ziyaretçilerin motivasyonu en iyi tanımlayan bir yanıt)</i>	<i>Çevre, manzara.</i>	Estetik	X
		<i>Aileyi ve arkadaşlarını ziyaret etmek, köklerini bulmak, arkadaşlık</i>	Aidiyet	
		<i>Kültürel nedenlerden, eğitim programlarından dolayı.</i>	Bilgi	X
		<i>Ziyaretçiler kaçış, kum ve güneş, gerginlik azaltma istiyor.</i>	Dinlenme	X
		<i>Ego geliştirme, sosyal tanınma, statü ve prestij arayışı.</i>	Statü	X
25	Ekolojik ve sürdürülebilir turizm açısından uygunluğu	Uygundur		
26	Genel değerlendirme	<i>A - Hazır</i>	<i>B – Neredeyse Hazır</i>	<i>C – Potansiyel Hazır</i>
		X		
27	<b>SONUÇ:</b> <ul style="list-style-type: none"><li>• Likya Yolu, Fethiye ve Seydikemer bölgesi turizmi için en değerli turizm çekim merkezlerinin başında gelmektedir.</li><li>• Kıymet takdiri belirleme anketleri sonucunda, <b>Genel Sıralamada 101</b> çekim merkezi arasında <b>5.</b> ve <b>etkinlik ve festivaller</b> dizininde <b>29</b> çekim merkezi arasında <b>3.</b> sırada yer almasının nedeni</li></ul>			



## FTSO TURİZM VARLIKLARI ENVANTERİ – TURİSTİK ÇEKİM MERKEZİ TANITIM FORMU

çekim, farklılık ve kalite göstergelerinin diğer merkezlere oranla yüksek değerde olmasıyla açıklanabilir.

- Likya Yolu yurt içi ve dışından turist getirebilecek güce sahiptir. Bu özelliği ile **doğrudan çekim gücüne** sahiptir. Ayrıca, bölgeye tatil amacıyla gelen turistlere sunulabilecek yakın ve kısa rotalarıyla yürüyüş turu etkinliği ürünüdür.
- Likya Yolu marka değeri çok yüksek bir çekim merkezi olarak bölgemize değer katmaktadır.
- Yapılan Swot analizi sonrasında Likya Yolu **korunması gereken** çekim merkezi olarak değerlendirilmiştir.
- Aşağıda saptanan öneriler doğrultusunda yapılacak iyileştirme çalışmaları ile, Likya Yolunun daha fazla turizm çekim gücü yaratacağı ve bölge ekonomisine katkısının daha fazla olacağı düşünülmektedir.

### **ÖNERİLER:**

- Yürüyüş parkurlarında periyodik temizlik yapılmalı ve tehlike oluşturacak unsurlar (çalı – kütük vb...) temizlenmelidir.
- Çöp atımının belirli noktalardaki istasyonlarda yapılması ve düzenli olarak kontrolü sağlanmalıdır,
- Belirli alanlarda yıpranmış ya da eksik olan yönlendirme, bilgilendirme ve uyarı tabelaları yeniden hazırlanarak, uygun noktalara konulmalıdır,
- Parkurların başlangıç ve bitiş noktalarındaki yerleşimlerde yürüyüşçülerin sosyal ihtiyaçlarını karşılanması için yöre halkının bilgilendirilmesi ve bilinçlendirilmesi gereklidir,
- Yürüyüşçülerin kayda alınması için internet üzerinde bir uygulama hazırlanmalıdır (Yamaç paraşütü örneğinde olduğu gibi)
- Boyalı yön işaretleri periyodik olarak yenilenmelidir,
- Seyahat acentelerinin yürüyüş etkinliklerini programlarına almaları için etkin bir tanıtım çalışması yapılmalıdır.
- Bölge tanıtımında Likya yürüyüş yolu etkin şekilde kullanılmalıdır.