

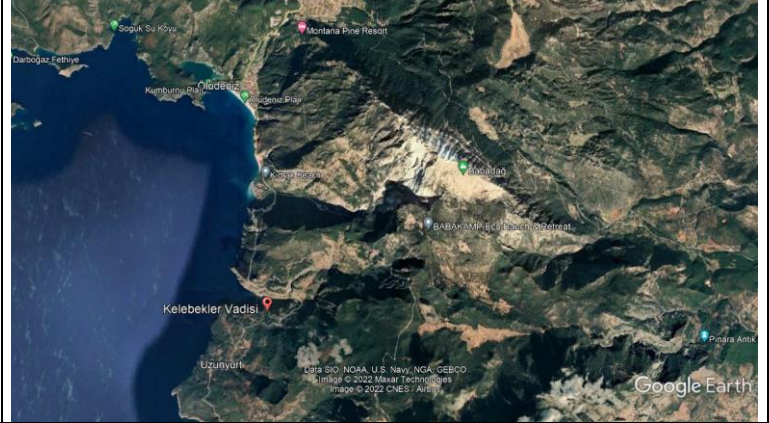


R059X		KELEBEKLER VADİSİ										TOPLAM PUAN:		142	
GENEL SIRALAMA (101)		Doğal ve Manzaralı Yerler (24)					Kültürel ve Tarihsel Değerler (41)					Rekreasyon Faaliyetleri (9)		Etkinlik ve Festivaller (28)	
9		4													
TURİZM TEMASI											ÇEKİM GÜCÜ	DOĞRUDAN ÇEKİM	X		
Deniz Turizmi	Ekoturizm	Etkinlik Turizmi	Gastronomi Turizmi	Kent Turizmi	Tarihsel ve Arkeolojik Kültür Turizmi	Kültürel Miras Turizmi	Likya Yolu Turizmi	Sağlık Turizmi	Spor Turizmi	Su altı ve dalış turizmi		TAMAMLAYICI ÇEKİM			
												KORUNMASI GEREKEN	X		
												GELİŞTİRİLMESİ GEREKEN			
												ÖNCELİĞİ OLMAYAN			
X	X										SWOT SONRASI DEĞERLENDİRME	GEREKSİZ			
															
1	Adı (Tarihsel süreci içinde bilinen ve kullanılan adları)										KELEBEKLER VADİSİ				
2	Tanımı - Niteliği (Ne tür bir etkinlik alanı olduğunu vurgulayan tanım)										Doğal – manzaralı yer	X			
											Rekreasyon faaliyeti				
											Kültürel ve tarihsel değer				
											Özel etkinlik ve festival				
											Konaklama	X			
											Kongre / toplantı olanağı				
											Yiyecek içecek hizmeti				
											Alışveriş				
											Çeşitli hizmetler				
											Ulaştırma ve altyapı				
İş gücü															

<p>3</p>	<p><b>Mevkii</b> (Mevkii, adresi + Google map üzerinde gösterilebilir)</p>													
<p>4</p>	<p><b>Öyküsü</b> (Neden çekim yarattığını açıklayan kısa öyküsü)</p>	<p>Kıdırak Vadisi ile Yedi Burunlar arasında, Faralya (Uzunyurt) Mahallesi'nin bulunduğu mevkidedir. Etkileyici görselliği ve Kaplan Kelebekleriyle Fethiye'nin en güzel doğal değerlerinden birisidir. Doğal bir koy, kumsalının arkasında uzanan bir vadi ve vadinin sonundaki şelalesi ile yaklaşık 10 hektarlık bir alanı kaplamaktadır.</p> <p>Yunanistan'ın <b>Rodos</b> Adasındaki <b>Kelebek Vadisi</b> ile aynı flora ve fauna kuşağında yer alan Fethiye'nin Kelebekler Vadisi, üzerindeki endemikleri ile korunmayı ve sonsuza kadar yaşatılmayı hak eden bir doğal güzellik. 1995 yılında Doğal <b>SIT</b> Alanı olarak tescillenmiş. Yaklaşık 10 Hektarlık bir alana yayılan Vadiye, geç Bizans döneminden kalma Faralya Köyü ile bütünleşik birkaç konutun kalıntısı da bulunmaktadır. Vadiye adını veren yaklaşık 40 kadar kelebek türünü kış ayları dışında gözlemlemek mümkün. Latince <b>Euplagia Quadripunctaria</b> olarak isimlendirilen "<b>Jersey Tiger</b>" (<b>Kaplan Kelebeği</b>) Rodos'taki Kelebek Vadisinde de gözlemleniyor, Kaplan Kelebeği, <b>Arctidae</b> ailesinin en güzel üyesidir. Vadinin batısındaki türkuaz renkli <b>Güdürümsü Koyunda</b> bulunan küçük kumlu plaj ve hemen arkasındaki kafeterya, restoran ve diğer hizmet üniteleri günübirlik ziyaretçilerin ve uzun süre konaklayan misafirlerin "tatil" algılarını farklılaştıracak özelliklere sahiptir.</p>												
<p>5</p>	<p><b>Ulaşım / yol durumu</b> (Ulaşım - yol durumu verileri. Nasıl ulaşılabilir?)</p>	<table border="1"> <tr> <td><b>Özel / kiralık araç</b></td> <td><b>X</b></td> </tr> <tr> <td><b>Seyahat acentesi tur organizasyonu</b></td> <td><b>X</b></td> </tr> <tr> <td><b>Toplu ulaşım araçları</b></td> <td><b>X</b></td> </tr> <tr> <td><b>Yürüyüş - bisiklet</b></td> <td></td> </tr> </table> <p><b>Diğer – Notlar:</b> Karadan ulaşımı yoktur. Özel tekneler ya da Ölüdeniz'den kalkan dolmuş tekneleri ile ulaşım sağlanmaktadır.</p>	<b>Özel / kiralık araç</b>	<b>X</b>	<b>Seyahat acentesi tur organizasyonu</b>	<b>X</b>	<b>Toplu ulaşım araçları</b>	<b>X</b>	<b>Yürüyüş - bisiklet</b>					
<b>Özel / kiralık araç</b>	<b>X</b>													
<b>Seyahat acentesi tur organizasyonu</b>	<b>X</b>													
<b>Toplu ulaşım araçları</b>	<b>X</b>													
<b>Yürüyüş - bisiklet</b>														
<p>6</p>	<p><b>Altyapısı ve erişilebilirlik verileri</b></p>	<table border="1"> <thead> <tr> <th><b>Yol</b></th> <th><b>Elektrik</b></th> <th><b>Su</b></th> <th><b>İş gücü</b></th> <th><b>İnternet</b></th> <th><b>WC, Hijyen Olanakları</b></th> </tr> </thead> <tbody> <tr> <td></td> <td><b>X</b></td> <td><b>X</b></td> <td><b>X</b></td> <td><b>X</b></td> <td><b>X</b></td> </tr> </tbody> </table> <p><b>Not:</b></p>	<b>Yol</b>	<b>Elektrik</b>	<b>Su</b>	<b>İş gücü</b>	<b>İnternet</b>	<b>WC, Hijyen Olanakları</b>		<b>X</b>	<b>X</b>	<b>X</b>	<b>X</b>	<b>X</b>
<b>Yol</b>	<b>Elektrik</b>	<b>Su</b>	<b>İş gücü</b>	<b>İnternet</b>	<b>WC, Hijyen Olanakları</b>									
	<b>X</b>	<b>X</b>	<b>X</b>	<b>X</b>	<b>X</b>									
<p>7</p>	<p><b>Sahip olduğu çevre değerleri ve özellikleri</b></p>	<p>Ölüdeniz'den demir alıp, teknemizle Antalya'ya doğru 4 mil kadar yol alındığında henüz <b>Yediburunlar</b>'a varmadan, önce <b>Kıdırak Vadisi</b>'nin daha sonra da <b>Kelebekler Vadisi</b>'nin büyüleyici görüntüsü ile karşılaşılır. Kıdırak Vadisinin önündeki</p>												



## FTSO TURİZM VARLIKLARI ENVANTERİ – TURİSTİK ÇEKİM MERKEZİ TANITIM FORMU

		<p>koyda kurulu bulunan tatil köyünde dünyanın dört biryanından gelen konuklar tatilin keyfini çıkartırken, Kelebekler Vadisindeki tatilciler bambaşka bir ortamda farklı bir yaşam biçimi ile doğayı ve doğallığı keşfederler. Kızırak Vadisine Ölüdeniz'den Antik Dönemlerde <b>Perdikia</b>, günümüzde <b>Uzunyurt</b> olarak adlandırılan <b>Faralya Köyü'</b>ne giden Karayoluyla ulaşılabilir. Ancak aynı yol üzerinde Faralya Köyünün hemen girişinde yamaçtan aşağıya doğru uzanan Kelebekler Vadisine ulaşmak için, yaklaşık 1 saat sürecek – biraz da zahmetli- bir patika yürüyüşünü göze almak gerekir. Üstelik aynı patikadan Faralya'ya dönüşün, sarp bir tırmanış gerektirmesi nedeniyle daha da zahmetli olacağı hesaba katılmalıdır.</p>
8	<b>Yakınındaki yeme içme tesisleri ve özellikleri</b>	Koyda yeme içme tesisi bulunmaktadır.
9	<b>Yakınındaki konaklama tesisleri ve özellikleri</b>	Bungalov, çadır ve çardakta konaklama olanağı vardır.
10	<b>Yakınındaki ilk yardım ve sağlık merkezlerinin erişim bilgileri</b>	En yakın Aile Sağlığı Merkezi Ölüdeniz'dedir.
11	<b>Yakınındaki Spor ve eğlence tesisleri ve özellikleri</b>	Yamaç paraşütü ve Sualtı dalışı sporu için hizmet veren işletmeler ulaşmak mümkündür.
12	<b>Yakınındaki alışveriş olanakları ve özellikleri</b>	En yakın alışveriş olanağı Ölüdeniz'dedir.
13	<b>Yöre halkının bakışı, sahiplenışı ve koruma - geliştirme çabası</b>	Vadinin önemli kısmı özel mülkiyet olduğu için, yöre halkının sahiplenme, koruma ve geliştirme konularında bir katkısı beklenmemelidir.
14	<b>İlgi gösteren kesimler, ziyaretçi / tüketici sayısı ve profili</b>	Doğasever, teknolojiye uzak sakin bir tatil isteyenler, yoga ve benzeri etkinlik gurupları, konaklama standardını önemsemeyen çoğunlukla yerli ve yabancı genç tatilciler. Günübürlük Ölüdeniz tekne turuna katılanlar.
15	<b>Ziyaret / kullanım / tüketim için en uygun sezon</b>	Mayıs – Ekim ayları arasındır.
16	<b>Kayda değer diğer özellikleri</b>	<p>Geçmişte çeşitli meyve ağaçları, özellikle de mandalinaları ve kocaman kavunlarıyla bu vadiyi yalnızca yöre halkı bilirdi. Hatta 1960'lı yıllara kadar pek ziyaretçisi de olmazdı. Bir de öykü anlatılırdı dilden dile. Gizemli ve yaşlı bir Rum kadınının, <b>Despina'</b>nın öyküsü. Vadide hala kalıntıları görülen, bir köşesinde ocağı olan, küçük taş evin sahibi Despina'nın... Rivayete göre, yakışıklı bir gemiciye âşık olan Despina onun hayaliyle yaşar, her gün kıyıda kayaların üzerine çıkar ve sevgilisinin yolunu gözlermiş. Bu umutsuz bekleyiş yıllarca sürmüştü. Sevdiği geri dönmemişti. O da içine kapanmış, sessizliğe bürünmüştü. Öyle ki, 1923 yılındaki büyük mübadele sırasında ailesi ve yakınları Despina'yı götürmemişler. Onu burada yalnız bırakıp, hepsi Yunanistan'a göç etmişler. Despina, her gün o zorlu patikayı tırmanarak çorabının içine topladığı taze meyve ve sebzeleri Faralya Köyüne götürür ve onları diğer ihtiyaçları için köylülerle takas edermiş. Böylece Vadide yalnız kaldığı uzun yıllar boyunca Faralya Köylüleri ona göz kulak olabilmişler. Yine rivayet o ki, gizemli Despina tam 120 yıl yaşamış ve öldüğü güne kadar sevdiğini beklemiş. Bir gün de aniden ortadan yok olmuş. Yaşlı bedeninden geriye bir eser kalmamış...</p>



## FTSO TURİZM VARLIKLARI ENVANTERİ – TURİSTİK ÇEKİM MERKEZİ TANITIM FORMU

17	<b>Farklılık derecesi</b> ( <i>Turistler birçok seçeneğe sahip olduğunda, yeni ve farklı bir çevre sunan bir varış yeri seçerler. Farklılık, turistik ürünü "satmak için kullanılan" nihai özellik olabilir. Diğer benzer çekim merkezleriyle karşılaştırması için dört noktalı bir ölçek</i> )	<b>Ulusal veya uluslararası öneme sahip bir çekiciliği temsil eder</b>	4	X
		<b>Pazardaki benzer az sayıdaki merkezlerden biri olan çekim</b>	3	
		<b>Piyasadaki ortalama çekiciliği temsil eder</b>	2	
		<b>En çok çevresindeki topluluklardan gelen ziyaretçilere hizmet veren bir cazibe merkezini tanımlar.</b>	1	
18	<b>Kalite</b> ( <i>Fiziksel görünüm, işletme prosedürleri, müşteri memnuniyeti ve bir turizm kaynağının diğer özelliklerini değerlendirmek için beş puanlık objektif bir genel değerlendirme.</i> )	<b>Üstün</b>	5	
		<b>İyi</b>	4	X
		<b>Ortalama</b>	3	
		<b>Şöyle böyle</b>	2	
		<b>Kalitesiz</b>	1	
19	<b>Çekim gücü – cazibe</b> ( <i>Önemli bir ekonomik getiri elde etmek için yeterli ziyaretçi çekebilir mi? Çekme gücü, çekim merkezini ziyaret etmek için belirli bir mesafeye seyahat edecek turist sayısı ile ölçülür. Dört puanlık bir ölçek.</i> )	<b>Cazibe, çok devletli, ulusal veya uluslararası bir pazardan çekilme potansiyeline sahiptir</b>	4	X
		<b>Cazibe, bölgedeki büyük bir metropol alanından çekilme potansiyeline sahiptir</b>	3	
		<b>Cazibe, bölgedeki turistleri çekme potansiyeline sahiptir ancak bölgedeki belli başlı şehirlerden değil</b>	2	
		<b>Cazibe, çoğunlukla yerel topluluktan ve bitişik alandan çekecektir.</b>	1	
20	<b>Turistik çekim gücünü oluşturan özellikleri – güçlü yönleri</b>	<ul style="list-style-type: none"><li>• Dünyada henüz teknolojiye teslim olmamış, organik geleneksel tarımın yapıldığı ve misafirlerinin üretime ve çeşitli etkinliklere katıldığı, ekolojik yaşamın gereklerine uygun biçimde tatil yapılan ender yerlerden birisi olması.</li><li>• Rodos Adasındaki Kelebek Vadisinin flora ve fauna özelliklerini taşıması.</li><li>• Kaplan Kelebekleri olarak da adlandırılan tür kelebeklerin varlığı</li><li>• Turkuaz renkli temiz suyu ve beyaz kumsalı</li><li>• Vadi içinde yapılacak yarım saatlik yürüyüşle ulaşılan şelale</li><li>• Sakinliği ve karadan ulaşımın olmaması nedeni ile ziyaretçi yoğunluğunun fazla olmaması</li><li>• Yoga gibi doğa temalı etkinlikler için ideal özelliklere sahip olması.</li><li>• Görselliğinin etkileyiciliği</li></ul>		
21	<b>Gelişmesini engelleyen Sorunlar ve yetersizlikleri – zayıf yönleri</b>	<ul style="list-style-type: none"><li>• Merkezlere uzaklığı nedeni ile denetimsiz bir alan olarak değerlendirilmesi.</li><li>• Kitle turizminin etkilerine karşı savunmasız konumda bulunması,</li><li>• Denetimsiz ve izinsiz yapılaşma tehlikesi.</li><li>• Faralya Köyü girişinden Vadiye inen tehlikeli patikanın ziyaretçiler tarafından kullanılması tehlike yaratmaktadır.</li></ul>		
22	<b>Gelişimi ve çekim özelliğini arttıran fırsatlar</b>	<ul style="list-style-type: none"><li>• Özel mülkiyet sınırlarının dışında da yapılaşma riski olmaması,</li><li>• Flora ve fauna özelliklerinin Akdeniz kıyılarında benzerinin olmaması,</li><li>•</li></ul>		
23	<b>Gelişimi ve çekim özelliğini azaltan tehditler</b>	<ul style="list-style-type: none"><li>• Özel mülkiyet alanının kullanım tasarruflarının değiştirilmesi ve yapılaşma tehlikesi,</li></ul>		



## FTSO TURİZM VARLIKLARI ENVANTERİ – TURİSTİK ÇEKİM MERKEZİ TANITIM FORMU

24	<b>Seyahat güdüsü (motivasyonu)</b> <i>(Turistlerin belirli bir kaynağı ziyaret etmelerinin beş nedeni ve çekim merkezi için ziyaretçilerin motivasyonu en iyi tanımlayan bir yanıt)</i>	<i>Çevre, manzara.</i>	Estetik	X
		<i>Aileyi ve arkadaşlarını ziyaret etmek, köklerini bulmak, arkadaşlık</i>	Aidiyet	
		<i>Kültürel nedenlerden, eğitim programlarından dolayı.</i>	Bilgi	
		<i>Ziyaretçiler kaçış, kum ve güneş, gerginlik azaltma istiyor.</i>	Dinlenme	X
		<i>Ego geliştirme, sosyal tanınma, statü ve prestij arayışı.</i>	Statü	X
25	<b>Ekolojik ve sürdürülebilir turizm açısından uygunluğu</b>	Uygundur		
26	<b>Genel değerlendirme</b>	<i>A - Hazır</i>	<i>B – Neredeyse Hazır</i>	<i>C – Potansiyel Hazır</i>
		X		
27	<b>SONUÇ:</b> <ul style="list-style-type: none"><li>Kelebekler Vadisi, Fethiye ve Seydikemer bölgesi turizmi için en değerli turizm çekim merkezlerinin başında gelmektedir.</li><li>Kıymet takdiri belirleme anketleri sonucunda, <b>Genel Sıralamada 101</b> çekim merkezi arasında <b>9.</b> ve <b>doğal ve manzaralı yerler</b> dizininde <b>24</b> çekim merkezi arasında <b>4.</b> sırada yer almasının nedeni çekim, farklılık ve kalite göstergelerinin diğer merkezlere oranla yüksek değerde olmasıyla açıklanabilir.</li><li>Kelebekler Vadisi yurt içi ve dışından turist getirebilecek güce sahiptir. Bu özelliği ile <b>doğrudan çekim gücüne</b> sahiptir. Ayrıca, bölgeye tatil amacıyla gelen turistlere sunulabilecek iyi bir gününbirlik tekne turu etkinliği ürünüdür.</li><li>Yapılan Swot analizi sonrasında Kelebekler Vadisi <b>korunması gereken</b> çekim merkezi olarak değerlendirilmiştir.</li><li>Aşağıda saptanan öneriler doğrultusunda yapılacak iyileştirme çalışmaları ile, Kelebekler Vadisinin daha fazla turizm çekim gücü yaratacağı ve bölge ekonomisine katkısının daha fazla olacağı düşünülmektedir.</li></ul> <b>ÖNERİLER:</b> <ul style="list-style-type: none"><li>Taşıma kapasitesi ve koruma – kullanma dengesinin belirlenerek, Kelebekler Vadisinin doğal özellikleriyle sonsuza kadar yaşatılması için kurallar oluşturulmalı ve işletmeciler başta olmak üzere, bütün ziyaretçilerin belirlenen kurallara uygun hareket etmeleri sağlanmalıdır.</li><li>Doğal tahribat ve insani sorunlara karşı kolluk denetimlerinin artırılması gereklidir.</li><li>Ulaşım zorluğu nedeniyle, işletmecinin bir ilkyardım istasyonu hazırlaması ve belgeli ilkyardımcı personel çalıştırması sağlanmalıdır.</li><li>Faralya Köyü girişinden sarp bir patikanın kullanılarak Vadiye ziyaretçi alınmaması, tehlikenin büyüklüğü ve oluşabilecek riskler açısından önerilir.</li><li>Bu patika, gerekli donanım ve ekipmanlar sağlandıktan sonra, kontrollü bir şekilde tırmanış etkinliği olarak değerlendirilebilir.</li></ul>			