




R052X		KARANLIKIÇI KANYONU								TOPLAM PUAN:		101	
GENEL SIRALAMA (101)		Doğal ve Manzaralı Yerler (24)				Kültürel ve Tarihsel Değerler (41)				Rekreasyon Faaliyetleri (9)		Etkinlik ve Festivaller (28)	
60		15											
TURİZM TEMASI										ÇEKİM GÜCÜ	DOĞRUDAN ÇEKİM		
Deniz Turizmi	Ekoturizm	Etkinlik Turizmi	Gastronomi Turizmi	Kent Turizmi	Tarihsel ve Arkeolojik Kültür Turizmi	Kültürel Miras Turizmi	Likya Yolu Turizmi	Sağlık Turizmi	Spor Turizmi		Su altı ve dalış turizmi	TAMAMLAYICI ÇEKİM	
										KORUNMASI GEREKEN		GELİŞTİRİLMESİ GEREKEN	
										SWOT SONRASI DEĞERLENDİRME	ÖNCELİĞİ OLMAYAN		
X											GEREKSİZ		
													
1	Adı (Tarihsel süreci içinde bilinen ve kullanılan adları)				KARANLIKIÇI KANYONU								
2	Tanımı - Niteliği (Ne tür bir etkinlik alanı olduğunu vurgulayan tanım)				<i>Doğal – manzaralı yer</i>				X				
					<i>Rekreasyon faaliyeti</i>								
					<i>Kültürel ve tarihsel değer</i>								
					<i>Özel etkinlik ve festival</i>								
					<i>Konaklama</i>								
					<i>Kongre / toplantı olanağı</i>								
					<i>Yiyecek içecek hizmeti</i>								
					<i>Alışveriş</i>								
					<i>Çeşitli hizmetler</i>								
					<i>Ulaştırma ve altyapı</i>								
<i>İş gücü</i>													

3	Mevkii (Mevkii, adresi + Google map üzerinde gösterilebilir)						
4	Öyküsü (Neden çekim yarattığını açıklayan kısa öyküsü)	<p>Fethiye'ye 35 kilometre mesafede olan Ören (Araxa) mahallesindeki Karanlıkıçi Kanyonu büyük ilgi görüyor. Karanlık içi kanyonuna gelen yerli ve yabancı turistler, girişteki Kanyon Restoranda gerekli kanyon donanımlarını giyip kasklarını takarak rehberlerden briefing alıyor. Kanyon içerisinde yemyeşil ve buz gibi suların arasındaki yürüyüş sırasında grup üyelerinin birbirlerinden fazla ayrılmamaları, olası sıkıntılara karşı yardımlaşmanın sağlanabilmesi açısından önem taşıyor. Kanyonda yaklaşık 4 saatlik yürüyüşün ardından, yörenin organik lezzetleri ile tanışıp, tereyağında alabalık yiyerek yorgunluk atmak mümkün.</p>					
5	Ulaşım / yol durumu (Ulaşım - yol durumu verileri. Nasıl ulaşılabilir?)	Özel / kiralık araç		X			
		Seyahat acentesi tur organizasyonu		X			
		Toplu ulaşım araçları					
		Yürüyüş - bisiklet					
		<p>Diğer – Notlar: Seydikemer – Ören arası iki şeritli stabilize asfalt yoldur. Anca, Ören – Kanyon arasındaki yol oldukça dar ve virajlı olup, yol üzerinde yönlendirici tabela yoktur</p>					
6	Altyapısı ve erişilebilirlik verileri	Yol	Elektrik	Su	İş gücü	İnternet	WC, Hijyen Olanakları
		X					
		<p>Not: Kanyonda internet ve GSM servisi yoktur.</p>					
7	Sahip olduğu çevre değerleri ve özellikleri	<p>Karanlıkıçi Kanyonu güzergahı üzerinde Araksa antik kenti de ayrı bir çekim oluşturmaktadır.</p>					
8	Yakınındaki yeme içme tesisleri ve özellikleri	<p>Kanyon girişinde ve çevresinde alabalık restoranı işletmesi vardır.</p>					
9	Yakınındaki konaklama tesisleri ve özellikleri	<p>-----</p>					
10	Yakınındaki ilk yardım ve sağlık merkezlerinin erişim bilgileri	<p>Ören’de 2 numaralı Aile Sağlığı Merkezi hizmet vermektedir. Ceylan ve Ortaköy mahallerinde ise birer ebe hemşirenin görev yaptığı sağlık kabinleri bulunmaktadır. Kanyon yakınında acil sağlık yardımı verebilecek bir birim yoktur.</p>					
11	Yakınındaki Spor ve eğlence tesisleri ve özellikleri	<p>-----</p>					



FTSO TURİZM VARLIKLARI ENVANTERİ – TURİSTİK ÇEKİM MERKEZİ TANITIM FORMU

12	Yakınındaki alışveriş olanakları ve özellikleri	-----		
13	Yöre halkının bakışı, sahiplenışı ve koruma - geliştirme çabası	Yöre halkı sahiplenmiştir.		
14	İlgi gösteren kesimler, ziyaretçi / tüketici sayısı ve profili	Doğa yürüyüşçüleri.		
15	Ziyaret / kullanım / tüketim için en uygun sezon	Yaz ayları		
16	Kayda değer diğer özellikleri	Çevredeki Alabalık çiftlikleri ve küçük restoran işletmelerine yöre halkı büyük ilgi göstermektedir		
17	Farklılık derecesi (Turistler birçok seçeneğe sahip olduğunda, yeni ve farklı bir çevre sunan bir varış yeri seçerler. Farklılık, turistik ürünü "satmak için kullanılan" nihai özellik olabilir. Diğer benzer çekim merkezleriyle karşılaştırması için dört noktalı bir ölçek)	Ulusal veya uluslararası öneme sahip bir çekiciliği temsil eder	4	
		Pazardaki benzer az sayıdaki merkezlerden biri olan çekim	3	X
		Piyasadaki ortalama çekiciliği temsil eder	2	
		En çok çevresindeki topluluklardan gelen ziyaretçilere hizmet veren bir cazibe merkezini tanımlar.	1	
18	Kalite (Fiziksel görünüm, işletme prosedürleri, müşteri memnuniyeti ve bir turizm kaynağının diğer özelliklerini değerlendirmek için beş puanlık objektif bir genel değerlendirme.)	Üstün	5	
		İyi	4	
		Ortalama	3	X
		Şöyle böyle	2	
		Kalitesiz	1	
19	Çekim gücü – cazibe (önemli bir ekonomik getiri elde etmek için yeterli ziyaretçi çekebilir mi? Çekme gücü, çekim merkezini ziyaret etmek için belirli bir mesafeye seyahat edecek turist sayısı ile ölçülür. Dört puanlık bir ölçek.)	Cazibe, çok devletli, ulusal veya uluslararası bir pazardan çekilme potansiyeline sahiptir	4	
		Cazibe, bölgedeki büyük bir metropol alanından çekilme potansiyeline sahiptir	3	X
		Cazibe, bölgedeki turistleri çekme potansiyeline sahiptir ancak bölgedeki belli başlı şehirlerden değil	2	
		Cazibe, çoğunlukla yerel topluluktan ve bitişik alandan çekecektir.	1	
20	Turistik çekim gücünü oluşturan özellikleri – güçlü yönleri	<ul style="list-style-type: none">Tehlike ve risklerin düşüklüğü açısından tercih edilebilir özellikte olması,4,5 Km'lik yürüyüş patikasıGörsel özelliği,Etkinlik öncesinde ve sonrasında sosyal gereksinimlerin karşılanması için yeterli olanağın bulunmasıKitle turizmi kalabalığından uzakta, doğal ve sakin bir ortam,		
21	Gelişmesini engelleyen Sorunlar ve yetersizlikleri – zayıf yönleri	<ul style="list-style-type: none">Uyarı ve bilgilendirme levhalarını yetersizliğiTanıtım eksikliği,Ulaşım altyapısının yetersizliği,Acil tıp desteğinin bulunmamasıYolun büyük araçların ulaşımına uygun olmaması,Restoranın hizmet alanlarında hijyen yetersizliği,		
22	Gelişimi ve çekim özelliğini arttıran fırsatlar	<ul style="list-style-type: none">Doğa sporlarına ilginin artması,Yeni keşfedilmiş bir çekim merkezi olması		
23	Gelişimi ve çekim özelliğini azaltan tehditler	<ul style="list-style-type: none">Çevre kirliliği,Kanyonun üstündeki yaşam alanlarında bulunan keçilerin kanyonda yürüyenlerin üzerine taş düşürecek kadar kıyıya yakın bulunmasının engellenememesi.		



FTSO TURİZM VARLIKLARI ENVANTERİ – TURİSTİK ÇEKİM MERKEZİ TANITIM FORMU

24	Seyahat güdüsü (motivasyonu) <i>(Turistlerin belirli bir kaynağı ziyaret etmelerinin beş nedeni ve çekim merkezi için ziyaretçilerin motivasyonu en iyi tanımlayan bir yanıt)</i>	<i>Çevre, manzara.</i>	Estetik	X
		<i>Aileyi ve arkadaşlarını ziyaret etmek, köklerini bulmak, arkadaşlık</i>	Aidiyet	
		<i>Kültürel nedenlerden, eğitim programlarından dolayı.</i>	Bilgi	
		<i>Ziyaretçiler kaçış, kum ve güneş, gerginlik azaltma istiyor.</i>	Dinlenme	
		<i>Ego geliştirme, sosyal tanınma, statü ve prestij arayışı.</i>	Statü	X
25	Ekolojik ve sürdürülebilir turizm açısından uygunluğu	Uygundur		
26	Genel değerlendirme	<i>A - Hazır</i>	<i>B – Neredeyse Hazır</i>	<i>C – Potansiyel Hazır</i>
		X		
27	SONUÇ:	<ul style="list-style-type: none">• Karanlıkıçi Kanyonu, Fethiye ve Seydikemer bölgesi turizmi için değerli bir kültürel çekim merkezidir.• Kıymet takdiri belirleme anketleri sonucunda, genel sıralamada 101 çekim merkezi arasında 59, doğal ve manzaralı yerler dizininde 24 çekim merkezi arasında 15. sırada yer almasının nedeni, çekim, farklılık ve kalite göstergelerinin ortalama değerlerde olmasıyla açıklanabilir.• Karanlıkıçi Kanyonu diğer metropoller ve yurtdışından turist getirebilecek güce sahip değildir ancak, bölgeye tatil amacıyla gelen turistlere sunulabilecek iyi bir doğa ve kültür turu ürünüdür. Bu özelliği ile tamamlayıcı çekim gücüne sahiptir.• Yapılan Swot analizi sonrasında Karanlıkıçi Kanyonu geliştirilmesi gereken çekim merkezi olarak değerlendirilmiştir.• Aşağıda saptanan öneriler doğrultusunda yapılacak iyileştirme çalışmaları ile, Karanlıkıçi Kanyonunun daha fazla turizm çekim gücü yaratacağı ve bölge ekonomisine katkısının daha fazla olacağı düşünülmektedir.		
	ÖNERİLER:	<ul style="list-style-type: none">• Kanyon ve çevresinin bölge turizmine katkısı değerlendirilerek, tanıtımı için daha fazla çaba harcanmalıdır.• Kanyon yürüyüşçülerinin daha güvenli koşullarda etkinliği yapabilmeleri için, uzmanlarca tehlikeler belirlenerek risk değerlendirmeleri yapılmalı ve buna uygun uyarı ve bilgilendirme broşür ve tabelaları hazırlanmalıdır.• Kanyonun taşıma kapasitesi belirlenerek, kapasite üzeri girişler engellenmelidir.• Trafik ve park alanlarındaki yetersizlik nedeniyle, büyük yolcu araçlarının kanyona gelişi önlenmelidir.• Acil tıp desteği bulunmadığı için, kanyon girişinde ziyaretçilerin alması gereken önlemler ve uyması gereken kuralları belirten özel bilgilendirme tabelaları konulmalıdır.• Kanyonda GSM ve internet servisi yoktur. Bu nedenle yürüyüş gruplarının kanyon restoranla mutlaka iletişimde olabilecekleri telsiz vb teçhizata sahip olmaları gereklidir.• Kanyonda Milli Parklar Gn. Md. Görevlisi bulunmamaktadır. Genel güvenlik açısından turizm çekim merkezinin sahipsiz bırakılmaması gerekir.• Seydikemer İlçe merkezinden Karanlıkıçi Kanyonuna kadar olan yaklaşık 15 Km’lik yol boyunca özellikle yol ayrımları ve kavşaklarda yön levhası konulmalıdır.• Ören – Kanyon arasında da benzer şekilde uyarıcı yön levhası konulması gereklidir.•		