

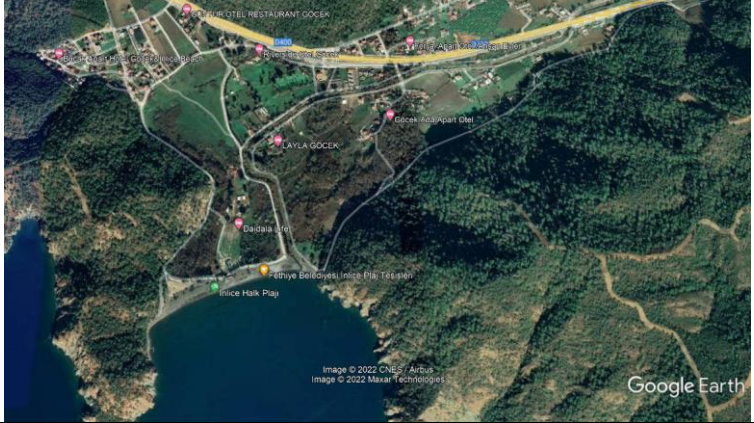


R047X		İNLİCE PLAJI - DAİDALA										TOPLAM PUAN:		87					
GENEL SIRALAMA (101)		Doğal ve Manzaralı Yerler (24)					Kültürel ve Tarihsel Değerler (41)					Rekreasyon Faaliyetleri (9)		Etkinlik ve Festivaller (28)					
83							33												
TURİZM TEMASI											ÇEKİM GÜCÜ	DOĞRUDAN ÇEKİM							
Deniz Turizmi	Ekoturizm	Etkinlik Turizmi	Gastronomi Turizmi	Kent Turizmi	Tarihsel ve Arkeolojik Kültür Turizmi	Kültürel Miras Turizmi	Likya Yolu Turizmi	Sağlık Turizmi	Spor Turizmi	Su altı ve dalgıç turizmi		TAMAMLAYICI ÇEKİM		X					
												KORUNMASI GEREKEN							
												GELİŞTİRİLMESİ GEREKEN		X					
												ÖNCELİĞİ OLMAYAN							
SWOT SONRASI DEĞERLENDİRME											GEREKSİZ								
X																			
																			
1	Adı (Tarihsel süreci içinde bilinen ve kullanılan adları)					İNLİCE PLAJI - DAİDALA													
2	Tanımı - Niteliği (Ne tür bir etkinlik alanı olduğunu vurgulayan tanım)					Doğal – manzaralı yer												X	
						Rekreasyon faaliyeti													
						Kültürel ve tarihsel değer												X	
						Özel etkinlik ve festival													
						Konaklama													
						Kongre / toplantı olanağı													
						Yiyecek içecek hizmeti													
						Alışveriş													
						Çeşitli hizmetler													
						Ulaştırma ve altyapı													
						İş gücü													

<p>3</p>	<p>Mevkii (Mevkii, adresi + Google map üzerinde gösterilebilir)</p>													
<p>4</p>	<p>Öyküsü (Neden çekim yarattığını açıklayan kısa öyküsü)</p>	<p>Fethiye ilçesine bağlı İnlice bölgesinde yer alan İnlice Plajı, her yıl yerli ve yabancı binlerce kişi tarafından ziyaret edilmektedir. İnlice Plajı, piknik ve kamp yapmak içinde uygun olduğu için yöre halkının da tercih ettiği bir alandır. Ayrıca Dalaman ve Göcek'e yakın olmasından dolayı, söz konusu bölgelerden de ziyaretçiler gelmektedir.</p> <p>Büyük bir sahil şeridine sahip olan İnlice Plajı'nda Fethiye Belediyesi tarafından işletilen, kafe, soyunma kabini, duş ve tuvalet imkanlarının bulunduğu bir tesis bulunmaktadır. Duş, tuvalet ve soyunma kabinleri ücretsizdir. Yiyecek ve içecek fiyatları da makul seviyelerdedir. Sert kumdan oluşan plaj alanı ve sığ denizi bulunan İnlice Plajı, çocuklara pek uygun değildir. Çocuklu ailelerin denize girerken ani derinleşen yapısı nedeniyle dikkatli olmaları gereklidir. Piknik yapmak isteyenleri İnlice Plajı'nın arka bölgesinde yer alan mesire alanını rahatlıkla kullanabilirler.</p> <p>Geçtiğimiz yıllarda Fethiye Fest müzik festivali İnlice plajında düzenlenmiş ve yoğun katılım sağlanmıştır. 2022 yılında planlanan festival Muğla Valiliğince iptal edilmiştir</p>												
<p>5</p>	<p>Ulaşım / yol durumu (Ulaşım - yol durumu verileri. Nasıl ulaşılabilir?)</p>	<table border="1"> <tr> <td>Özel / kiralık araç</td> <td>X</td> </tr> <tr> <td>Seyahat acentesi tur organizasyonu</td> <td></td> </tr> <tr> <td>Toplu ulaşım araçları</td> <td>X</td> </tr> <tr> <td>Yürüyüş - bisiklet</td> <td></td> </tr> </table> <p>Diğer – Notlar: Fethiye – Muğla çevre yolunda, Göcek'e gelmeden 5 Km önce İnlice tabelasından döndükten sonra, 4- 5 kilometre kadar devam ederek plaja ulaşmak mümkündür. Plaja toplu taşıma ile gitmek isteyen kişiler için ise Fethiye'den, Dalaman'dan ve Göcek'ten düzenlenen dolmuş seferleri ile bölgeye ulaşılabilir.</p>	Özel / kiralık araç	X	Seyahat acentesi tur organizasyonu		Toplu ulaşım araçları	X	Yürüyüş - bisiklet					
Özel / kiralık araç	X													
Seyahat acentesi tur organizasyonu														
Toplu ulaşım araçları	X													
Yürüyüş - bisiklet														
<p>6</p>	<p>Altyapısı ve erişilebilirlik verileri</p>	<table border="1"> <thead> <tr> <th>Yol</th> <th>Elektrik</th> <th>Su</th> <th>İş gücü</th> <th>İnternet</th> <th>WC, Hijyen Olanakları</th> </tr> </thead> <tbody> <tr> <td>X</td> <td>X</td> <td>X</td> <td>X</td> <td>X</td> <td>X</td> </tr> </tbody> </table> <p>Not:</p>	Yol	Elektrik	Su	İş gücü	İnternet	WC, Hijyen Olanakları	X	X	X	X	X	X
Yol	Elektrik	Su	İş gücü	İnternet	WC, Hijyen Olanakları									
X	X	X	X	X	X									
<p>7</p>	<p>Sahip olduğu çevre değerleri ve özellikleri</p>	<p>Bölge dağlık olduğundan, plaja inen yolda keskin virajlar bulunur. Tarımsal üretim ve özellikle barbunya üretimi önemli bir ekonomik gelir kaynağıdır. İnlice'de üretilen barbunyanın tamamı araçlar tarafından diğer pazarlara ve ihracata yönelik çalışmalar için satın alınmaktadır.</p>												



FTSO TURİZM VARLIKLARI ENVANTERİ – TURİSTİK ÇEKİM MERKEZİ TANITIM FORMU

8	Yakınındaki yeme içme tesisleri ve özellikleri	Plaj içinde bir yeme – içme tesisi vardır.		
9	Yakınındaki konaklama tesisleri ve özellikleri	Daha çok bungalov ev işletmeleri bulunan İnce'de kamp alanı da bulunmaktadır. Apart ve bungalov ev işletmeleri yaz sezonunda neredeyse yüzde yüz doluluk oranıyla hizmet vermektedir. İnce Plajı'nda tatil yapmak isteyenlerin aylar öncesinden rezervasyon yaptırmaları gerekmektedir. Ayrıca özel bir işletmeye ait çadır ve karavan işletmesi de hizmet vermektedir.		
10	Yakınındaki ilk yardım ve sağlık merkezlerinin erişim bilgileri	Göcek'te Aile Sağlığı Merkezi bulunmaktadır. İnce'de bir sağlık kabini ve sürekli bir ebe hemşire görev yapmakta, haftanın belirli günlerinde Göcek Aile Sağlığı Merkezinden gelen doktor sağlık hizmeti vermektedir.		
11	Yakınındaki Spor ve eğlence tesisleri ve özellikleri	-----		
12	Yakınındaki alışveriş olanakları ve özellikleri	3 adet küçük market vardır.		
13	Yöre halkının bakışı, sahiplenişi ve koruma - geliştirme çabası	Sahiplenmiştir.		
14	İlgi gösteren kesimler, ziyaretçi / tüketici sayısı ve profili	Yöre halkı, yerli ve yabancı turistler.		
15	Ziyaret / kullanım / tüketim için en uygun sezon	Mayıs – ekim ayları arası		
16	Kayda değer diğer özellikleri	Fethiye – Muğla çevre yolu üzerinde, İnce mevkiinde kayalara oyularak yapılmış tapınak tipi bir Likya mezarı görseliği ile oldukça etkileyicidir.		
17	Farklılık derecesi (Turistler birçok seçeneğe sahip olduğunda, yeni ve farklı bir çevre sunan bir varış yeri seçerler. Farklılık, turistik ürünü "satmak için kullanılan" nihai özellik olabilir. Diğer benzer çekim merkezleriyle karşılaştırması için dört noktalı bir ölçek)	Ulusal veya uluslararası öneme sahip bir çekiciliği temsil eder	4	
		Pazardaki benzer az sayıdaki merkezlerden biri olan çekim	3	
		Piyasadaki ortalama çekiciliği temsil eder	2	X
		En çok çevresindeki topluluklardan gelen ziyaretçilere hizmet veren bir cazibe merkezini tanımlar.	1	
18	Kalite (Fiziksel görünüm, işletme prosedürleri, müşteri memnuniyeti ve bir turizm kaynağının diğer özelliklerini değerlendirmek için beş puanlık objektif bir genel değerlendirme.)	Üstün	5	
		İyi	4	
		Ortalama	3	X
		Şöyle böyle	2	
		Kalitesiz	1	
19	Çekim gücü – cazibe (önemli bir ekonomik getiri elde etmek için yeterli ziyaretçi çekebilir mi? Çekme gücü, çekim merkezini ziyaret etmek için belirli bir mesafeye seyahat edecek turist sayısı ile ölçülür. Dört puanlık bir ölçek.)	Cazibe, çok devletli, ulusal veya uluslararası bir pazardan çekilme potansiyeline sahiptir	4	
		Cazibe, bölgedeki büyük bir metropol alanından çekilme potansiyeline sahiptir	3	
		Cazibe, bölgedeki turistleri çekme potansiyeline sahiptir ancak bölgedeki belli başlı şehirlerden değil	2	X
		Cazibe, çoğunlukla yerel topluluktan ve bitişik alandan çekecektir.	1	
20	Turistik çekim gücünü oluşturan özellikleri – güçlü yönleri	• Sosyal gereksinimlerin karşılanabildiği uygun koşulların bulunması,		



FTSO TURİZM VARLIKLARI ENVANTERİ – TURİSTİK ÇEKİM MERKEZİ TANITIM FORMU

		<ul style="list-style-type: none">Görsel güzelliği,Göcek ve Fethiye merkezlerine yakın olması ve erişim kolaylığı bulunması.		
21	Gelişmesini engelleyen Sorunlar ve yetersizlikleri – zayıf yönleri	<ul style="list-style-type: none">Hijyen ve çevre temizliği konusunda zaman zaman yaşanan aksaklıklar,Otoparkın kapasitesinin yetersiz olması,Müzik festivali sürecinde çevreye verilen zararlar ve kirlilik,Fethiye Belediyesi ile Çevre Bakanlığı arasındaki plaj işletmesi protokolünün belirsizliği,		
22	Gelişimi ve çekim özelliğini arttıran fırsatlar	<ul style="list-style-type: none">Koyların bir bölümünün özel kuruluşlara ihale edilmesi nedeniyle halkın kullanımına kapatılması,Merkezlerden ulaşım kolaylığı		
23	Gelişimi ve çekim özelliğini azaltan tehditler	<ul style="list-style-type: none">Denizde ve çevrede kirlenme,Rant nedeniyle yapılaşma ve betonlaşma tehlikesi,Plajı işletmesinin birçok yerde olduğu gibi belediyeden alınıp, rant amaçlı özel şirketlere ihale edilmesi.		
24	Seyahat güdüsü (motivasyonu) <i>(Turistlerin belirli bir kaynağı ziyaret etmelerinin beş nedeni ve çekim merkezi için ziyaretçilerin motivasyonu en iyi tanımlayan bir yanıt)</i>	<i>Çevre, manzara.</i>	Estetik	X
		<i>Aileyi ve arkadaşlarını ziyaret etmek, köklerini bulmak, arkadaşlık</i>	Aidiyet	
		<i>Kültürel nedenlerden, eğitim programlarından dolayı.</i>	Bilgi	
		<i>Ziyaretçiler kaçış, kum ve güneş, gerginlik azaltma istiyor.</i>	Dinlenme	X
		<i>Ego geliştirme, sosyal tanınma, statü ve prestij arayışı.</i>	Statü	
25	Ekolojik ve sürdürülebilir turizm açısından uygunluğu	Uygun		
26	Genel değerlendirme	A - Hazır	B – Neredeyse Hazır	C – Potansiyel Hazır
		X		
27	SONUÇ: <ul style="list-style-type: none">İnlice Plajı ve Daidala, Fethiye ve Seydikemer bölgesi turizmi için değerli bir doğal ve kültürel çekim merkezidir.Kıymet takdiri belirleme anketleri sonucunda, genel sıralamada 101 çekim merkezi arasında 83, kültürel ve tarihsel yerler dizininde 41 çekim merkezi arasında 33. Sırada, doğal ve manzaralı yerler dizininde son sıralarda yer almasının nedeni, çekim, farklılık ve kalite göstergelerinin ortalama değerlerin altında olmasıyla açıklanabilir.İnlice Plajı ve Daidala diğer metropoller ve yurtdışından turist getirebilecek güce sahip değildi ancak, bölgeye tatil amacıyla gelen turistlere sunulabilecek iyi bir plaj ve kültür turu ürünü olarak düşünülebilir. Bu özelliği ile tamamlayıcı çekim gücüne sahiptir.Yapılan Swot analizi sonrasında İnlice Plajı ve Daidala geliştirilmesi gereken çekim merkezi olarak değerlendirilmiştir.Aşağıda saptanan öneriler doğrultusunda yapılacak iyileştirme çalışmaları ile, İnlice Plajı ve Daidala'nın daha fazla turizm çekim gücü yaratacağı ve bölge ekonomisine katkısının daha fazla olacağı düşünülmektedir. ÖNERİLER: <ul style="list-style-type: none">Plaj, Belediye işletmesi olarak özenle korunmalı ve sahiplenilmelidir,Yakın çevresinde imar planı dışında hukuksuz yapılaşmaya izin verilmemelidir.Daidala ile ilgili arkeolojik araştırma çalışmaları desteklenmelidir.Görülebilir ve ulaşılabilir durumdaki arkeolojik değerler koruma altına alınmalı, ziyaretçilerin			



FTSO TURİZM VARLIKLARI ENVANTERİ – TURİSTİK ÇEKİM MERKEZİ TANITIM FORMU

	<p>erişimini kolaylaştırıcı çevre düzenleme çalışmaları yapılarak bilgilendirici tabela ve yön işaret levhaları konulmalıdır.</p> <ul style="list-style-type: none">• Otopark kapasitesi mevcut alanlarda düzenleme yapılarak arttırılmalıdır,• Tarımsal alanlar korunmalı ve barbunya üretiminin sürdürülmesi için üreticiler teşvik edilmelidir.• İnlice ve yakın çevresinde yeni bir imar planı yapılması ihtiyacı doğmuştur. Doğal ve kültürel özellikleri göz önüne alınarak, turizm ve tarım gelirlerinin yaşam kaynaklarını koruyacak özenli bir imar planı yapılarak, uygulamaya alınmalıdır.
--	---