

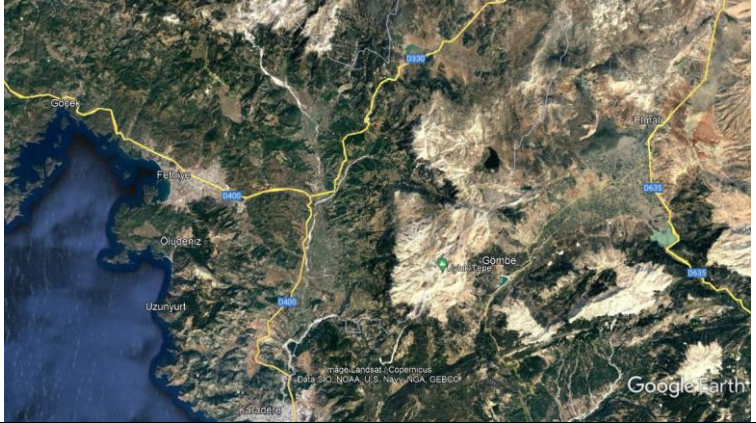


R024X		DOĞA YÜRÜYÜŞÜ										TOPLAM PUAN:		120	
GENEL SIRALAMA (101)		Doğal ve Manzaralı Yerler (24)					Kültürel ve Tarihsel Değerler (41)					Rekreasyon Faaliyetleri (9)		Etkinlik ve Festivaller (28)	
21		6													
TURİZM TEMASI											ÇEKİM GÜCÜ	DOĞRUDAN ÇEKİM	X		
Deniz Turizmi	Ekoturizm	Etkinlik Turizmi	Gastronomi Turizmi	Kent Turizmi	Tarihsel ve Arkeolojik Kültür Turizmi	Kültürel Miras Turizmi	Likya Yolu Turizmi	Sağlık Turizmi	Spor Turizmi	Su altı ve dalış turizmi		TAMAMLAYICI ÇEKİM			
												SWOT SONRASI DEĞERLENDİRME	KORUNMASI GEREKEN	X	
												GELİŞTİRİLMESİ GEREKEN			
												ÖNCELİĞİ OLMAYAN			
												GEREKSİZ			
															
1	Adı (Tarihsel süreci içinde bilinen ve kullanılan adları)					DOĞA YÜRÜYÜŞÜ – TREKKING - HIKING									
2	Tanımı - Niteliği (Ne tür bir etkinlik alanı olduğunu vurgulayan tanım)					Doğal – manzaralı yer									
						Rekreasyon faaliyeti									
						Kültürel ve tarihsel değer									
						Özel etkinlik ve festival		X							
						Konaklama									
						Kongre / toplantı olanağı									
						Yiyecek içecek hizmeti									
						Alışveriş									
						Çeşitli hizmetler									
						Ulaştırma ve altyapı									
						İş gücü									

3	Mevkii (Mevkii, adresi + Google map üzerinde gösterilebilir)	
4	Öyküsü (Neden çekim yarattığını açıklayan kısa öyküsü)	<p>Trekking ya da hiking olarak da isimlendirilen Doğa yürüyüşleri, doğanın içinde varılması hedeflenen noktaya doğru, mesafelerin "yürünerek" kat edildiği, kişisel herhangi bir beceri ya da özel fiziksel bir üstünlük gerektirmeyen, bu nedenle de diğer spor branşlarındaki yaş, cinsiyet gibi asgari fiziksel üstünlüklere gerek duymayan, yanında macera duygusu, keşfetme dürtüsü ve gezme arzusu olması halinde keyfe keyif katan bir doğa sporu türüdür.</p> <p>Doğa yürüyüşleri, güzergahın gerektirdiği farklı zorluk derecelerinde ve farklı sürelerde gerçekleştirilir. Günübürlük ve uzun süreli doğa yürüyüşlerinin malzeme ve ekipman gereksinimleri farklıdır. Bu nedenle de her bir yürüyüş etkinliğinin önceden koşulları değerlendirilerek planlanması ve hazırlıklarının ona göre yapılması gereklidir. Fethiye ve Seydikemer çevresinde Likya Yolu dışında yaklaşık 50 kadar günübürlük yürüyüş rotası üzerinde yürüyüş yapılabilmektedir. Bu rotalar internet üzerinde kullanılabilen özel uygulamalar ve web siteleri yardımı ile takip edilebilmekte, yürüyüşçülerin deneyimlerini aktardıkları blog ve internet uygulamalarında kullanıcıların dikkatine sunulmaktadır.</p> <p>Günübürlük yürüyüş rotalarının başlangıç ve bitiş noktaları farklı ya da aynı olabilir. Bu nedenle başlangıç ve bitiş noktalarına gidiş ve dönüş için uygun araç organizasyonlarına ihtiyaç duyulmaktadır. Giderek popüler olan bu etkinliği düzenleyen seyahat acenteleri ve sivil girişim gurupları katılımcıların yürüyüş parkurlarının başlangıç ve bitiş noktasındaki transferlerini organize etmektedirler.</p> <p>Doğa yürüyüşü her zaman yapılabilir ancak yürüyüşçülerin fiziksel ve mental olarak bu etkinliğe hazır olmaları ve önceden rotanın özellikleri hakkında bilgi sahibi olmaları gereklidir. Her parkurun bulunduğu coğrafyanın özelliklerine uygun bir mevsimi vardır. Örneğin; bizim bölgemizde yaz sıcaklarının bastırıldığı aylarda doğa yürüyüşü yapılması fiziksel güç kaybı ve su tüketiminin getirdiği zorluklar nedeni ile önerilmez. Oysa sonbahar ve ilkbaharda sıcaklık, nem ve doğanın sunduğu görsellik çok daha uygundur. Kaygan zemin tehlikesinden doğacak riskler nedeni ile de yağışlı günlerde yürüyüş yapılması önerilmez.</p>



FTSO TURİZM VARLIKLARI ENVANTERİ – TURİSTİK ÇEKİM MERKEZİ TANITIM FORMU

		<p>Havaların ısındığı dönemde yürüyüşçülerin sabahın erken saatlerinde yürüyüşe başlamaları için program yapmaları, güneşin yükseldiği saatlerde uzun molalarla dinlenmeleri önerilir.</p> <p>Bir başka önemli konu da internet erişimli mobil telefonlarının kullanıma hazır ve yürüyüşlerle ilgili bilgileri izleyebilecekleri uygulamaları kullanma yeterliliklerine sahip olmalarıdır. Acil durumlarda ve tehlike halinde buldukları bölgenin sorumlusu olan acil yardım ve kurtarma ekiplerine erişim olanağının bulunması, bu etkinliğin en önemli unsurudur.</p> <p>Uzun süreli (Likya Yolu gibi) doğa yürüyüşü yapmak isteyenlerin, yukarıdaki bilgilerin dışında bazı bilgi ve deneyimlere de gereksinimi vardır. En önemlisi, kişisel performansın tespit edilerek yürüyüş zamanlaması ve planının fiziksel yeterliliklere uygun yapılmasıdır. Bunun dışında doğada yaşam, acil ilk yardım, gözlem, rota takibi, yön bulma, kampçılık, yiyecek planlaması gibi bilgiler de çok önemlidir.</p> <p>Uzun süreli ya da gününbirlik yürüyüşlerin öncesinde çevre koşullarına en uygun donanımın, ihtiyaçların ve aksesuarların araştırılıp, temin edilmesi ve bu etkinliğe mecbur kalmadıkça yalnız çıkılmaması ilk koşuldur. İlk kez yapılacak yürüyüşlerin deneyimli kişiler veya rehber eşliğinde gerçekleştirilmesi önerilmektedir.</p>					
5	Ulaşım / yol durumu (Ulaşım - yol durumu verileri. Nasıl ulaşılabilir?)	Özel / kiralık araç	X				
		Seyahat acentesi tur organizasyonu	X				
		Toplu ulaşım araçları	X				
		Yürüyüş - bisiklet	X				
		Diğer – Notlar: Yürüyüş güzergahlarının başlangıç noktalarına bulunduğu konuma uygun herhangi bir araçla ulaşılmalı, varış noktasından dönüşlerde de benzer şekilde uygun bir araç temin edilmelidir.					
6	Altyapısı ve erişilebilirlik verileri	Yol	Elektrik	Su	İş gücü	İnternet	WC, Hijyen Olanakları
		Not: Yürüyüş parkurları üzerinde internet erişimin kısıtlı olduğu alanlar vardır. Mobil telefonlardaki uygulamaların bir kısmı internet erişimi olmadan da yürüyüşçülere yardımcı olmaktadır.					
7	Sahip olduğu çevre değerleri ve özellikleri	Henüz bozulmamış bir çevrede ve geleneksel yerel yaşamın sürdürüldüğü küçük yerleşimlerin bulunduğu, muhteşem görselliğe sahip Toroslar ve Akdeniz coğrafyasında yürüyüş parkurları bulunmaktadır.					
8	Yakınındaki yeme içme tesisleri ve özellikleri	Bazı parkurlarda başlangıç, bitiş noktaları ve güzergâh üzerinde küçük aile işletmeleri vardır.					
9	Yakınındaki konaklama tesisleri ve özellikleri	Genellikle çadır konaklaması tercih edilmekle birlikte, bazı parkurlarda küçük ev pansiyonları ve butik oteller konaklama hizmeti vermektedir.					



FTSO TURİZM VARLIKLARI ENVANTERİ – TURİSTİK ÇEKİM MERKEZİ TANITIM FORMU

10	Yakınındaki ilk yardım ve sağlık merkezlerinin erişim bilgileri	İlçe merkezlerinde ve bazı yerleşimlerde Aile Sağlığı Merkezleri hastane ve özel sağlık merkezleri vardır.		
11	Yakınındaki Spor ve eğlence tesisleri ve özellikleri		
12	Yakınındaki alışveriş olanakları ve özellikleri		
13	Yöre halkının bakışı, sahiplenışı ve koruma - geliştirme çabası	Yöre halkı ek ekonomik gelir fırsatları nedeniyle etkinliğe sahiplenmektedir.		
14	İlgi gösteren kesimler, ziyaretçi / tüketici sayısı ve profili	Her yaştan yerli ve yabancı yürüyüşçüler, yöre halkından yürüyüşçüler.		
15	Ziyaret / kullanım / tüketim için en uygun sezon	Yıl boyu elverişli havalarda etkinlik yapılabilir. En uygun zaman ilkbahar ve sonbahar aylarıdır.		
16	Kayda değer diğer özellikleri	ihtiyaç halinde bölgedeki acil kurtarma ve destek ekipleri (JAK, AFAD, AKUT vb...) yardımcı olmaktadır.		
17	Farklılık derecesi (Turistler birçok seçeneğe sahip olduğunda, yeni ve farklı bir çevre sunan bir varış yeri seçerler. Farklılık, turistik ürünü "satmak için kullanılan" nihai özellik olabilir. Diğer benzer çekim merkezleriyle karşılaştırması için dört noktalı bir ölçek)	Ulusal veya uluslararası öneme sahip bir çekiciliği temsil eder	4	
		Pazardaki benzer az sayıdaki merkezlerden biri olan çekim	3	X
		Piyasadaki ortalama çekiciliği temsil eder	2	
		En çok çevresindeki topluluklardan gelen ziyaretçilere hizmet veren bir cazibe merkezini tanımlar.	1	
18	Kalite (Fiziksel görünüm, işletme prosedürleri, müşteri memnuniyeti ve bir turizm kaynağının diğer özelliklerini değerlendirmek için beş puanlık objektif bir genel değerlendirme.)	Üstün	5	
		İyi	4	X
		Ortalama	3	
		Şöyle böyle	2	
19	Çekim gücü – cazibe (önemli bir ekonomik getiri elde etmek için yeterli ziyaretçi çekebilir mi? Çekme gücü, çekim merkezini ziyaret etmek için belirli bir mesafeye seyahat edecek turist sayısı ile ölçülür. Dört puanlık bir ölçek.)	Cazibe, çok devletli, ulusal veya uluslararası bir pazardan çekilme potansiyeline sahiptir	4	
		Cazibe, bölgedeki büyük bir metropol alanından çekilme potansiyeline sahiptir	3	X
		Cazibe, bölgedeki turistleri çekme potansiyeline sahiptir ancak bölgedeki belli başlı şehirlerden değil	2	
		Cazibe, çoğunlukla yerel topluluktan ve bitişik alandan çekecektir.	1	
20	Turistik çekim gücünü oluşturan özellikleri – güçlü yönleri	<ul style="list-style-type: none">• Yürüyüş rotalarındaki doğal güzellikler ve tarihsel değerler• Doğal, bozulmamış bir ortam,• Çeşitli zorluk derecelerinde parkur alternatiflerinin olması,• Yöre halkının katılımı,• Güzergâh üzerinde birbirinden ilginç antik kalıntıların bulunması,• Sağlık için spor etkinliği olarak her yaş kuşağına önerilmesi		
21	Gelişmesini engelleyen Sorunlar ve yetersizlikleri – zayıf yönleri	<ul style="list-style-type: none">• Yönlendirme, bilgilendirme ve uyarı tabelalarının yetersizliği,• Parkurların başlangıç ve bitiş noktalarındaki yerleşimlerde yürüyüşçülerin sosyal ihtiyaçlarını karşılayabilecekleri olanakların bulunmaması,• Yürüyüşçülerin kayda alınmaması, acil durumlarda müdahalelerin yetersiz kalması,• Parkurlarda boyalı yön işaretlerinin zamanla kaybolması ve yenilenmemesi, temizlik yapılmaması.		



FTSO TURİZM VARLIKLARI ENVANTERİ – TURİSTİK ÇEKİM MERKEZİ TANITIM FORMU

22	Gelişimi ve çekim özelliğini arttıran fırsatlar	<ul style="list-style-type: none">Likya Yolunda yürüyen yerli ve yabancı yürüyüşçülerin sayısının artması,Metropol insanının doğaya dönüş arzusu,Üçüncü yaş kuşağının en etkili gereksinimi olan spor olması,		
23	Gelişimi ve çekim özelliğini azaltan tehditler	<ul style="list-style-type: none">Parkurlar üzerinde yapılaşma,Çevre kirliliği,Birçok rotada yürüyüşçülerin sosyal ihtiyaçlarının karşılanacağı tesislerin olmaması		
24	Seyahat güdüsü (motivasyonu) <i>(Turistlerin belirli bir kaynağı ziyaret etmelerinin beş nedeni ve çekim merkezi için ziyaretçilerin motivasyonu en iyi tanımlayan bir yanıt)</i>	<i>Çevre, manzara</i>	Estetik	X
		<i>Aileyi ve arkadaşlarını ziyaret etmek, köklerini bulmak, arkadaşlık</i>	Aidiyet	
		<i>Kültürel nedenlerden, eğitim programlarından dolayı.</i>	Bilgi	X
		<i>Ziyaretçiler kaçış, kum ve güneş, gerginlik azaltma istiyor.</i>	Dinlenme	X
		<i>Ego geliştirme, sosyal tanınma, statü ve prestij arayışı.</i>	Statü	X
25	Ekolojik Ve Sürdürülebilir Turizm Açısından Uygunluğu	Uygundur		
26	Genel değerlendirme	A - Hazır	B – Neredeyse Hazır	C – Potansiyel Hazır
		X		
27	SONUÇ: <ul style="list-style-type: none">Doğa yürüyüşü, Fethiye ve Seydikemer bölgesi turizmi için en değerli turizm çekim merkezlerinin başında gelmektedir.Kıymet takdiri belirleme anketleri sonucunda, Genel Sıralamada 101 çekim merkezi arasında 21. ve etkinlik ve festivaller dizininde 29 çekim merkezi arasında 6. sırada yer almasının nedeni çekim, farklılık ve kalite göstergelerinin diğer merkezlere oranla yüksek değerde olmasıyla açıklanabilir.Doğa yürüyüşü yurt içi ve dışından turist getirebilecek güce sahiptir. Bu özelliği ile doğrudan çekim gücüne sahiptir. Ayrıca, bölgeye tatil amacıyla gelen turistlere sunulabilecek iyi bir alternatif spor turu etkinliği ürünüdür.Bölgemizin simgesel değerlerinden Likya Yolu ile imaj benzeşmesi nedeni ile doğa yürüyüşü etkinliğinin giderek daha fazla ilgi görmesi ve ön plana çıkması muhtemeldir.Yapılan Swot analizi sonrasında Doğa yürüyüşü korunması gereken çekim merkezi olarak değerlendirilmiştir.Aşağıda saptanan öneriler doğrultusunda yapılacak iyileştirme çalışmaları ile, Doğa yürüyüşü etkinliğinin daha fazla turizm çekim gücü yaratacağı ve bölge ekonomisine katkısının daha fazla olacağı düşünülmektedir. ÖNERİLER: <ul style="list-style-type: none">Yürüyüş parkurlarında periyodik temizlik yapılmalı ve tehlike oluşturacak unsurlar (çalı – kütük vb...) temizlenmelidir.Çöp atımının belirli noktalardaki istasyonlarda yapılması ve düzenli olarak kontrolü sağlanmalıdır,Yönlendirme, bilgilendirme ve uyarı tabelaları hazırlanarak, uygun noktalara konulmalıdır,Parkurların başlangıç ve bitiş noktalarındaki yerleşimlerde yürüyüşçülerin sosyal ihtiyaçlarını karşılanması için yöre halkının bilgilendirilmesi ve bilinçlendirilmesi gereklidir,Yürüyüşçülerin kayda alınması için internet üzerinde bir uygulama hazırlanmalıdır (Yamaç			



FTSO TURİZM VARLIKLARI ENVANTERİ – TURİSTİK ÇEKİM MERKEZİ TANITIM FORMU

	<p>paraşütü örneği)</p> <ul style="list-style-type: none">• Parkurlarda boyalı yön işaretleri periyodik olarak yenilenmelidir,• Seyahat acentelerinin yürüyüş etkinliklerini programlarına almaları için bir çalışma yapılmalıdır.• Bölgemizin marka değerine katkı verecek, çevre dostu – ekolojik ve sürdürülebilir turizm anlayışlarının destekçisi olarak doğa yürüyüşlerine destinasyon tanıtımında Likya Yolu dışında özel bir yer verilmelidir.
--	----------------------------------------------------------------------------------------------------------------------------------------------------------------------------------------------------------------------------------------------------------------------------------------------------------------------------------------------------------------------------------------------------------------------------------------------------------------------------------------