

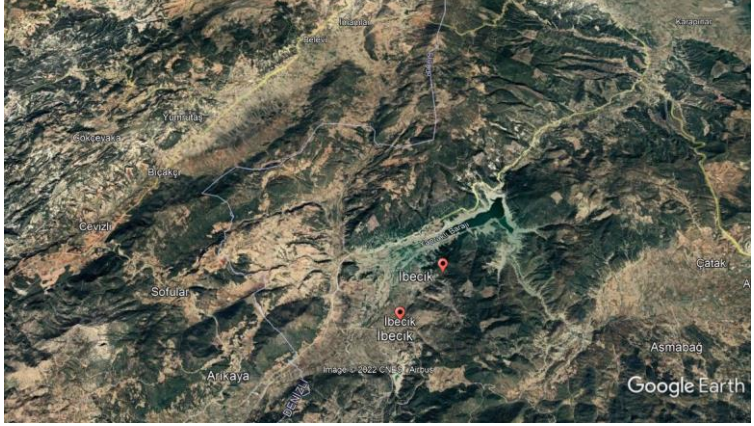


R015X		BOUBON ANTİK KENTİ										TOPLAM PUAN:		81	
GENEL SIRALAMA (101)		Doğal ve Manzaralı Yerler (24)					Kültürel ve Tarihsel Değerler (41)					Rekreasyon Faaliyetleri (9)		Etkinlik ve Festivaller (28)	
87							35								
TURİZM TEMASI											ÇEKİM GÜCÜ	DOĞRUDAN ÇEKİM			
Deniz Turizmi	Ekoturizm	Etkinlik Turizmi	Gastronomi Turizmi	Kent Turizmi	Tarihsel ve Arkeolojik Kültür Turizmi	Kültürel Miras Turizmi	Likya Yolu Turizmi	Sağlık Turizmi	Spor Turizmi	Su altı ve dalgıç turizmi		TAMAMLAYICI ÇEKİM	X		
												KORUNMASI GEREKEN			
											SWOT SONRASI DEĞERLENDİRME	GELİŞTİRİLMESİ GEREKEN		X	
												ÖNCELİĞİ OLMAYAN			
												GEREKSİZ			
															
1	Adı (Tarihsel süreci içinde bilinen ve kullanılan adları)					BOUBON ANTİK KENTİ									
2	Tanımı - Niteliği (Ne tür bir etkinlik alanı olduğunu vurgulayan tanım)					Doğal – manzaralı yer									
						Rekreasyon faaliyeti									
						Kültürel ve tarihsel değer					X				
						Özel etkinlik ve festival									
						Konaklama									
						Kongre / toplantı olanağı									
						Yiyecek içecek hizmeti									
						Alışveriş									
						Çeşitli hizmetler									
						Ulaştırma ve altyapı									
						İş gücü									

<p>3</p>	<p>Mevkii (Mevkii, adresi + Google map üzerinde gösterilebilir)</p>	 <p>Burdur'a 135 km uzaklıktaki Gölhisar'a bağlı İbecik köyündedir</p>																		
<p>4</p>	<p>Öyküsü (Neden çekim yarattığını açıklayan kısa öyküsü)</p>	<p>Antik kent, köyün 2,5 km güneyinde yükselen Dikmen Tepe üzerinde yer alır. Fethiye'ye 111 km uzaklıktadır. Pınar meşesi denilen sık çalılıkların içinde gizlenen BOUBON antik kenti, 1960'lı yıllarda büyük bir yağmaya uğramış, M.S. 2. yüzyıla tarihlenen birçok bronz heykel başı yurt dışına kaçırılırken yakalanarak Burdur Müzesi'ne kazandırılmıştır. Görkemli Apollon heykeli, müzede sergilenmektedir. Bu buluntular, BOUBON'da antik çağlarda bir bronz heykeltçilik okulu ve atölyesinin varlığını kanıtlamaktadır. Kaçak kazılarda çok büyük tahribata uğramış şehirde, günümüze kadar gelen kalıntılardan Agora, Tiyatro, Su Sarnıcı, Çeşme ve Mabetlerin olduğu anlaşılmaktadır. BOUBON antik kentinin geçmişi hakkında fazla bir şey bilinmiyor. M.Ö. 190 yıllarında Araxa'ın müttefiki olarak savaşa giren, daha sonra Oioanda, Balbura ve Kibyra kentlerinin oluşturduğu Tetrapolis'te yer alan BOUBON, diğer şehirlerle birlikte Likya'ya geçmiştir. M.S. 1. yüzyılda ise bir Roma kenti olarak karşımıza çıkmaktadır</p>																		
<p>5</p>	<p>Ulaşım / yol durumu (Ulaşım - yol durumu verileri. Nasıl ulaşılabilir?)</p>	<table border="1"> <tr> <td>Özel / kiralık araç</td> <td>X</td> </tr> <tr> <td>Seyahat acentesi tur organizasyonu</td> <td>X</td> </tr> <tr> <td>Toplu ulaşım araçları</td> <td></td> </tr> <tr> <td>Yürüyüş - bisiklet</td> <td></td> </tr> <tr> <td colspan="2">Diğer – Notlar:</td> </tr> </table>	Özel / kiralık araç	X	Seyahat acentesi tur organizasyonu	X	Toplu ulaşım araçları		Yürüyüş - bisiklet		Diğer – Notlar:									
Özel / kiralık araç	X																			
Seyahat acentesi tur organizasyonu	X																			
Toplu ulaşım araçları																				
Yürüyüş - bisiklet																				
Diğer – Notlar:																				
<p>6</p>	<p>Altyapısı ve erişilebilirlik verileri</p>	<table border="1"> <thead> <tr> <th><i>Yol</i></th> <th><i>Elektrik</i></th> <th><i>Su</i></th> <th><i>İş gücü</i></th> <th><i>İnternet</i></th> <th><i>WC, Hijyen Olanakları</i></th> </tr> </thead> <tbody> <tr> <td>X</td> <td></td> <td></td> <td></td> <td></td> <td></td> </tr> <tr> <td colspan="6">Not:</td> </tr> </tbody> </table>	<i>Yol</i>	<i>Elektrik</i>	<i>Su</i>	<i>İş gücü</i>	<i>İnternet</i>	<i>WC, Hijyen Olanakları</i>	X						Not:					
<i>Yol</i>	<i>Elektrik</i>	<i>Su</i>	<i>İş gücü</i>	<i>İnternet</i>	<i>WC, Hijyen Olanakları</i>															
X																				
Not:																				
<p>7</p>	<p>Sahip olduğu çevre değerleri ve özellikleri</p>	<p>Tarımsal üretimin yoğun olduğu, zengin flora çeşitliliğine sahip bir bölgedir.</p>																		
<p>8</p>	<p>Yakınındaki yeme içme tesisleri ve özellikleri</p>	<p>Yoktur</p>																		
<p>9</p>	<p>Yakınındaki konaklama tesisleri ve özellikleri</p>	<p>Yoktur</p>																		
<p>10</p>	<p>Yakınındaki ilk yardım ve sağlık merkezlerinin erişim bilgileri</p>	<p>İbecik köyünde Aile Sağlığı Merkezi vardır</p>																		



FTSO TURİZM VARLIKLARI ENVANTERİ – TURİSTİK ÇEKİM MERKEZİ TANITIM FORMU

11	Yakınındaki Spor ve eğlence tesisleri ve özellikleri	Yoktur		
12	Yakınındaki alışveriş olanakları ve özellikleri	Yakınında köy bakkalı dışında alışveriş merkezi yoktur.		
13	Yöre halkının bakışı, sahiplenışı ve koruma - geliştirme çabası	Yöre halkının sahiplenışı ve koruma - geliştirme çabası yetersizdir.		
14	İlgi gösteren kesimler, ziyaretçi / tüketici sayısı ve profili	Tarih, arkeoloji ve kültür meraklıları.		
15	Ziyaret / kullanım / tüketim için en uygun sezon	Yıl boyunca ziyaret edilebilir.		
16	Kayda değer diğer özellikleri	Boubon antik kentine ziyaretler münferiden arkeoloji ve tarih meraklıları tarafından yapılmaktadır.		
17	Farklılık derecesi (Turistler birçok seçeneğe sahip olduğunda, yeni ve farklı bir çevre sunan bir varış yeri seçerler. Farklılık, turistik ürünü "satmak için kullanılan" nihai özellik olabilir. Diğer benzer çekim merkezleriyle karşılaştırması için dört noktalı bir ölçek)	Ulusal veya uluslararası öneme sahip bir çekiciliği temsil eder	4	
		Pazardaki benzer az sayıdaki merkezlerden biri olan çekim	3	
		Piyasadaki ortalama çekiciliği temsil eder	2	X
		En çok çevresindeki topluluklardan gelen ziyaretçilere hizmet veren bir cazibe merkezini tanımlar.	1	
18	Kalite (Fiziksel görünüm, işletme prosedürleri, müşteri memnuniyeti ve bir turizm kaynağının diğer özelliklerini değerlendirmek için beş puanlık objektif bir genel değerlendirme.)	Üstün	5	
		İyi	4	
		Ortalama	3	
		Şöyle böyle	2	X
		Kalitesiz	1	
19	Çekim gücü – cazibe (önemli bir ekonomik getiri elde etmek için yeterli ziyaretçi çekebilir mi? Çekme gücü, çekim merkezini ziyaret etmek için belirli bir mesafeye seyahat edecek turist sayısı ile ölçülür. Dört puanlık bir ölçek.)	Cazibe, çok devletli, ulusal veya uluslararası bir pazardan çekilme potansiyeline sahiptir	4	
		Cazibe, bölgedeki büyük bir metropol alanından çekilme potansiyeline sahiptir	3	
		Cazibe, bölgedeki turistleri çekme potansiyeline sahiptir ancak bölgedeki belli başlı şehirlerden değil	2	X
		Cazibe, çoğunlukla yerel topluluktan ve bitişik alandan çekecektir.	1	
20	Turistik çekim gücünü oluşturan özellikleri – güçlü yönleri	• Likya kaynaklarında adından söz edilmesi, • Yakınındaki Kbyra ve Boubon antik kentleri ile ortak bir gezi güzergahı içinde olması. Likya tetrapolisinin bilinen bir üyesi olması		
21	Gelişmesini engelleyen sorunlar ve yetersizlikleri – zayıf yönleri	• Yeterince tanıtılmamış olması, Yakın çevresinde ziyaretçilerin gereksinimlerini giderebileceği tesis bulunmaması.		
22	Gelişimi ve çekim özelliğini arttıran fırsatlar	• Likya'nın az bilinen kentlerine keşif turları düzenlenmesi, • Yürüyüş, jeep safari gibi etkinlikler için uygun doğal özelliklere sahip olması, Yayla turizminin giderek daha popüler bir etkinlik olması		
23	Gelişimi ve çekim özelliğini azaltan tehditler	• Korumanın yetersizliği, • Yöre halkının sahiplenme güdüsünün yüksek olmaması,		
24	Seyahat güdüsü (motivasyonu) (Turistlerin belirli bir kaynağı ziyaret etmelerinin beş nedeni ve çekim merkezi için ziyaretçilerin motivasyonu en iyi tanımlayan bir yanıt)	Çevre, manzara	Estetik	
		Aileyi ve arkadaşlarını ziyaret etmek, köklerini bulmak, arkadaşlık	Aidiyet	
		Kültürel nedenlerden, eğitim programlarından dolayı.	Bilgi	X



FTSO TURİZM VARLIKLARI ENVANTERİ – TURİSTİK ÇEKİM MERKEZİ TANITIM FORMU

		<i>Ziyaretçiler kaçış, kum ve güneş, gerginlik azaltma istiyor.</i>			Dinlenme	
		<i>Ego geliştirme, sosyal tanınma, statü ve prestij arayışı.</i>			Statü	
25	Ekolojik ve sürdürülebilir turizm açısından uygunluğu					
26	Genel değerlendirme	<i>A - Hazır</i>	<i>B – Neredeyse Hazır</i>	<i>C – Potansiyel Hazır</i>		
		X				
27	<p>SONUÇ:</p> <ul style="list-style-type: none">Boubon antik kenti, Fethiye ve Seydikemer bölgesi turizmi için değerli bir kültürel çekim merkezidir.Kıymet takdiri belirleme anketleri sonucunda, genel sıralamada 101 çekim merkezi arasında 87, kültürel ve tarihsel yerler dizininde 41 çekim merkezi arasında 35. sırada yer almasının nedeni, çekim, farklılık ve kalite göstergelerinin diğer merkezlere oranla düşük değerlerde olmasıyla açıklanabilir.Boubon antik kenti diğer metropoller ve yurtdışından turist getirebilecek güce sahip değildir ancak, bölgeye tatil amacıyla gelen turistlere sunulabilecek iyi bir kültür turu ürünüdür. Bu özelliği ile tamamlayıcı çekim gücüne sahiptir.Yapılan Swot analizi sonrasında Boubon antik kenti geliştirilmesi gereken çekim merkezi olarak değerlendirilmiştir.Aşağıda saptanan öneriler doğrultusunda yapılacak iyileştirme çalışmaları ile, Boubon antik kentinin daha fazla turizm çekim gücü yaratacağı ve bölge ekonomisine katkısının daha fazla olacağı düşünülmektedir. <p>ÖNERİLER:</p> <ul style="list-style-type: none">Kbyra, Oinoanda, Boubon ve Balboura; Likya'nın kuzey bölgesinde kurulan tetrapolisin 4 üye kentidir. Tarih ve kültür meraklıları için "yayla turizmi" özelliklerini de içeren kültür turu programları oluşturularak bölgenin turizm hareketine de canlılık getirilebilir.Antik kentin yakın çevresinde ekolojik turizm anlayışı ile yöre halkının ziyaretçilerle yaklaşması ekonomik yararlar sağlayabilir. <p>Likya'nın tarihi ve arkeolojik değerlerini vurgulayan tanıtım çalışmalarında kullanılmalıdır</p>					