




R002		FETHİYE KÖRFEZİNDEKİ ADALAR VE KOYLAR								TOPLAM PUAN:		114					
GENEL SIRALAMA		Doğal ve Manzaralı Yerler				Kültürel ve Tarihsel Değerler				Rekreasyon Faaliyetleri		Etkinlik ve Festivaller					
10		5															
TURİZM TEMASI										ÇEKİM GÜCÜ	DOĞRUDAN ÇEKİM		X				
Deniz Turizmi	Ekoturizm	Etkinlik Turizmi	Gastronomi Turizmi	Kent Turizmi	Kültür Turizmi	Kültürel Miras Turizmi	Likya Yolu Turizmi	Sağlık Turizmi	Spor Turizmi		Su altı ve dalış turizmi	TAMAMLAYICI ÇEKİM					
										SWOT SONRASI DEĞERLENDİRME		KORUNMASI GEREKEN		X			
X										X	GELİŞTİRİLMESİ GEREKEN						
											ÖNCELİĞİ OLMAYAN						
											GEREKSİZ						
 																	
1	Adı (Tarihsel süreci içinde bilinen ve kullanılan adları)								ADALAR VE KOYLAR								
2	Tanımı - Niteliği (Ne tür bir etkinlik alanı olduğunu vurgulayan tanım)								Doğal – manzaralı yer		X						
									Rekreasyon faaliyeti								
									Kültürel ve tarihi yer		X						
									Özel etkinlik ve festival								
									Konaklama								
									Kongre / toplantı olanağı								
									Yiyecek içecek hizmeti								
									Alışveriş								
									Çeşitli hizmetler								
									Ulaştırma ve altyapı								
İş gücü																	

<p>3</p>	<p>Mevkii (Mevkii, adresi + Google map üzerinde gösterilebilir)</p>													
<p>4</p>	<p>Öyküsü (Neden çekim yarattığını açıklayan kısa öyküsü)</p>	<p>Fethiye Körfezi, Anadolu'nun güneybatısında, Akdeniz'le Ege'nin buluştuğu mevkide yer alır. Toros dağlarının denize yer yer dik uzantıları nedeniyle kıyı yapısı girintili ve çıkıntılı olup, körfezde ve çevresinde irili ufaklı adalar bulunmaktadır. İMEAK DTO Fethiye Şubesinden alınan bilgilere göre; 3.383 yat bağlama kapasitesine uygun koşullara sahip; 120 kadar koy koordinatlarıyla saptanmıştır. Denizin teknelerin seyrine ve yelken faaliyetlerine uygunluğu nedeniyle körfez ve çevresi Türkiye'nin popüler deniz turizmi alanlarından birisidir. 1960'lı yıllarda ülkemizin değerli yazar ve tarihçilerinin geleneksel teknelerle günlerce süren keşif gezileri sonrasında koylar, adalar ve üzerlerindeki tarihsel – kültürel yerleşimler yurtiçi ve yurtdışında büyük ilgi ve merakla karşılanmış, özellikle antik Likya'nın kıyı yerleşimleri bilim çevrelerinin araştırma konusu olmuştur.</p> <p>Fethiye Körfezinin koyları ve adaları, Bodrum ve Antalya körfezleri arasında mavi yolculuğun üçüncü durağı olarak literatürde yer alır. Keza koylara ve adalara yapılan günübirlik tekne turları da Fethiye'ye gelen turistlerin en fazla katıldığı etkinliktir.</p>												
<p>5</p>	<p>Ulaşım / yol durumu (Ulaşım - yol durumu verileri. Nasıl ulaşılabilir?)</p>	<table border="1"> <tr> <td>Özel / kiralık araç</td> <td>X</td> </tr> <tr> <td>Seyahat acentesi tur organizasyonu</td> <td>X</td> </tr> <tr> <td>Toplu ulaşım araçları</td> <td></td> </tr> <tr> <td>Yürüyüş - bisiklet</td> <td></td> </tr> </table> <p>Diğer – Notlar: Adaların yanısıra koyların büyük çoğunluğuna kara yolu ulaşımı olmadığından sadece tekne turları veya özel tekne kiralayarak görülebilir. Ulaşım olanaklarının kısıtlı olması kısmen bakir kalabilmelerine imkân sağlamıştır. Ancak gün geçtikçe koylara yol açılması, işletme yapılması, elektrik çekilmesi gibi müdahaleler koyların bakirliğini tehdit etmektedir.</p>	Özel / kiralık araç	X	Seyahat acentesi tur organizasyonu	X	Toplu ulaşım araçları		Yürüyüş - bisiklet					
Özel / kiralık araç	X													
Seyahat acentesi tur organizasyonu	X													
Toplu ulaşım araçları														
Yürüyüş - bisiklet														
<p>6</p>	<p>Altyapısı ve erişilebilirlik verileri</p>	<table border="1"> <thead> <tr> <th>Yol</th> <th>Elektrik</th> <th>Su</th> <th>İş gücü</th> <th>İnternet</th> <th>WC, Hijyen Olanakları</th> </tr> </thead> <tbody> <tr> <td></td> <td></td> <td></td> <td></td> <td></td> <td></td> </tr> </tbody> </table> <p>Not: Altyapı yeterlilikleri buldukları konuma göre değişmektedir.</p>	Yol	Elektrik	Su	İş gücü	İnternet	WC, Hijyen Olanakları						
Yol	Elektrik	Su	İş gücü	İnternet	WC, Hijyen Olanakları									



FTSO TURİZM VARLIKLARI ENVANTERİ – TURİSTİK ÇEKİM MERKEZİ TANITIM FORMU

7	Sahip olduğu çevre değerleri ve özellikleri	<p>Göcek merkezinden başlayarak güney-batı yönüne doğru devam eden ve Dalaman ilçesi sınırları içinde kalan Kapıdağ yarımadasının Akdeniz'e uzanan coğrafyasında devam eden koylar <u>Anadolu'nun en sık aralıklı koylarını</u> barındırır. Ege bölgesinin coğrafik yapısını oluşturan denize dik uzanan dağ sıralarının son halkalarından birini oluşturan bu yapı, Rodos adasına doğru kıta dalma zonunun üzerinde yer alır. Jeolojik oluşum yapısı dolayısı ile dik dağların deniz seviyesinin altına dalması ile oluşan adalar bunun en önemli kanıtıdır.</p> <p>Bereketli toprakları çevreleyen dağlar tüm koylarda denizin kıyısına kadar uzanan sık çam ormanları ile kaplıdır. Sık aralıklarla ardi ardına yer alan koylar, birçok noktada denizin karanın içerisine dar boğazlar ile girdiği derin olan sulardan oluşur.</p> <p>Bölgenin yoğun yağış alması ve debisi kuvvetli su akıntılarının dik yamaçlardan hızla denize kavuşurken getirdiği alüvyonlar, koyların incecik kumsal ve plajlara sahip olmasını sağlamıştır. Kapıdağ yarımadasının ve sıralı adaların bir mendirek görevi görmesi sebebi ile Göcek koyları Akdeniz'in fırtına ve dalgalarına karşı korunaklıdır. Sakin suları ile Göcek koyları zengin bir sualtı canlı grubuna sahiptir.</p> <p>Fethiye Körfezi içerisinde yer alan irili ufaklı adaların çoğunluğu Göcek koyu ile Kapıdağ yarımadası içerisinde yer alır. Jeolojik oluşum esnasında Kapıdağ yarımadasının anakaradan çekme-kopma etkisi ile oluşan adalar önceki devirlerin yüksek dağlarının su üzerinde kalan tepelerinden oluşmuştur. Bu özellikleri ile adalar arası bağlantılar gözle görülür biçimde açıkça fark edilebilir. Körfezde 3 büyük adanın dışında 10'a yakın ufak adacık ve kayalıklar bulunmaktadır.</p>
8	Yakınındaki yeme içme tesisleri ve özellikleri	Bazı ada ve koylarda izinli restoran işletmeleri faaliyet göstermektedir.
9	Yakınındaki konaklama tesisleri ve özellikleri	Yerleşim merkezleri dışında turizm amaçlı özel imar izni verilen bazı koylarda konaklama tesisleri bulunmaktadır. Bunun dışında konaklama imkânı, mavi yolculuk tekneleri ile mümkündür.
10	Yakınındaki ilk yardım ve sağlık merkezlerinin erişim bilgileri	Fethiye ilçesinde bir devlet hastanesi, 2 özel hastane, Diş Hastanesi, Aile Sağlığı Merkezleri ve çok sayıda özel klinik vardır. Ölüdeniz ve Göcek'te ise Aile Sağlığı Merkezi ve özel klinikler vardır.
11	Yakınındaki Spor ve eğlence tesisleri ve özellikleri	Bazı koylarda sualtı dalışı için mola noktaları ve diğer su sporları olanağı sağlayan tekneler bulunmaktadır.
12	Yakınındaki alışveriş olanakları ve özellikleri	Göcek ve Fethiye yerleşim merkezlerinde alışveriş olanağı bulunmaktadır.
13	Yöre halkının bakışı, sahiplenışı ve koruma - geliştirme çabası	Fethiye Körfezi ve çevresindeki adalar ile koylar yöre halkının gurur kaynağıdır. Balıkçılar ve deniz turizmiyle ilgilenenler içinse ekonomik gelir kaynağıdır.
14	İlgi gösteren kesimler, ziyaretçi / tüketici sayısı ve profili	Yerli halk, yerli ve yabancı ziyaretçiler, yacht charter / mavi yolculuk yapanlar, yelkenciler, günlük tur tekneleri ile tura çıkanlar, deniz araçlarına teknik servis veren işletmeler, marinalar ve çekek yerleri.



FTSO TURİZM VARLIKLARI ENVANTERİ – TURİSTİK ÇEKİM MERKEZİ TANITIM FORMU

15	Ziyaret / kullanım / tüketim için en uygun sezon	Nisan – Kasım ayları arası		
16	Kayda değer diğer özellikleri	Adalar ve koylar kültürel alanlarla bütünleşmiş konumda olduğu için, yalnızca deniz turizmi açısından değil, kültür turizmi açısından da bölge için büyük öneme sahiptir.		
17	Farklılık derecesi (Turistler birçok seçeneğe sahip olduğunda, yeni ve farklı bir çevre sunan bir varış yeri seçerler. Farklılık, turistik ürünü "satmak için kullanılan" nihai özellik olabilir. Diğer benzer çekim merkezleriyle karşılaştırması için dört noktalı bir ölçek)	Ulusal veya uluslararası öneme sahip bir çekiciliği temsil eder	4	X
		Pazardaki benzer az sayıdaki merkezlerden biri olan çekim	3	
		Piyasadaki ortalama çekiciliği temsil eder	2	
		En çok çevresindeki topluluklardan gelen ziyaretçilere hizmet veren bir cazibe merkezini tanımlar.	1	
18	Kalite (Fiziksel görünüm, işletme prosedürleri, müşteri memnuniyeti ve bir turizm kaynağının diğer özelliklerini değerlendirmek için beş puanlık objektif bir genel değerlendirme.)	Üstün	5	
		İyi	4	X
		Ortalama	3	
		Şöyle böyle	2	
		Kalitesiz	1	
19	Çekim gücü – cazibe (önemli bir ekonomik getiri elde etmek için yeterli ziyaretçi çekebilir mi? Çekme gücü, çekim merkezini ziyaret etmek için belirli bir mesafeye seyahat edecek turist sayısı ile ölçülür. Dört puanlık bir ölçek.)	Cazibe, çok devletli, ulusal veya uluslararası bir pazardan çekilme potansiyeline sahiptir	4	X
		Cazibe, bölgedeki büyük bir metropol alanından çekilme potansiyeline sahiptir	3	
		Cazibe, bölgedeki turistleri çekme potansiyeline sahiptir ancak bölgedeki belli başlı şehirlerden değil	2	
		Cazibe, çoğunlukla yerel topluluktan ve bitişik alandan çekecektir.	1	
20	Turistik çekim gücünü oluşturan özellikleri – güçlü yönleri	<ul style="list-style-type: none">Görselliği ve doğal güzelliğiDeniz turizmine ve su sporları etkinliklerine elverişli olmasıHenüz el değmemiş koylar bulunmasıMevsim özellikleri		
21	Gelişmesini engelleyen sorunlar ve yetersizlikleri – zayıf yönleri	<ul style="list-style-type: none">Denizde ve kıyılarda kaçak ve denetimsiz işletmeler açılması,Doğal güzelliği yok eden betonlaşma ve kumsallaşma,Tanıtım eksikliği,Yetersiz çevre koruma önlemleri (kanalizasyon, arıtma, vb)Ziyaretçilerde ve yerel halkta koruma bilincinin yeterli olmaması,Koy ve adaların bazılarının Çevre, Şehircilik ve İklim Değişikliği Bakanlığınca özel işletmelere verilmesi, kiralanması, ihale edilmesi.Özel mülkiyetlerin ve işletmelerin koylarda ve adalarda halka açık alanlar üzerindeki tasarrufu özellikle yerli halk tarafından tepkiyle karşılanmaktadır.Keza, koyların ve adaların üzerinde özel işletmelere kullanım hakkı verilmesi ve bu işletmelerin hizmet, fiyat ve kalite açısından yeterince denetlenememesi sorunlar yaratmaktadır. Bu konudaki en yakın örnek: demirleme yerlerinin özel işletmelere ihale yolu ile devredilmesidir.İşletmeye açılan koylarda kanalizasyon ve arıtma bulunmaması, plaj işletmelerinin dışarıdan kum getirip sahile dökerek ekosisteme zarar vermesi.		



FTSO TURİZM VARLIKLARI ENVANTERİ – TURİSTİK ÇEKİM MERKEZİ TANITIM FORMU

22	Gelişimi ve çekim özelliğini arttıran fırsatlar	<ul style="list-style-type: none">Mavi yolculuk tanıtımlarının içinde özel bir destinasyon olarak vurgulanması,Antik Likya'nın kültürel varlıklarına ulaşılabilirlik ve bu alanlarda yapılan arkeolojik çalışmalar,Çevre örgütlerinin betonlaşmaya ve çevre tahribatına karşı örgütlü tepkileri ve bu tepkilerin kamuoyuna duyurulması.Deniz turizminin giderek daha popüler ve seçkin bir turizm etkinliğine dönüşmesi.Fethiye' ve Göcek'teki marinaların hizmet, kalite ve fiyat özellikleri ile Akdeniz'deki özel yatlar ve yat işletmeleri için tercih nedeni olması.FTSO'nun hazırladığı "Fethiye Sualtı Tarih Parkı" gibi projeler.		
23	Gelişimi ve çekim özelliğini azaltan tehditler	<ul style="list-style-type: none">Kıyıların özel işletmelere kiralanarak, betonlaşmaya ve çevre tahribatına neden olan siyasi uygulamalar,Yerel halk ve ziyaretçilere koruma bilincinin gelişimi için sistemli eğitici çalışmaların yapılamaması,Sualtı faunasının zayıflığı. Bu nedenle balıkçılığın giderek azalması.Sualtı faunasının kaçak avcılık ve zararlı faaliyetlerle olumsuz etkilenmesi.Tekne ve yolcu sayısının gerekenden fazla oranda artmasıKoy ve adaların belirli dönemlerde kullanım kapasitesinin üzerinde yoğunluk yaşaması.		
24	Seyahat güdüsü (motivasyonu) <i>(Turistlerin belirli bir kaynağı ziyaret etmelerinin beş nedeni ve çekim merkezi için ziyaretçilerin motivasyonu en iyi tanımlayan bir yanıt)</i>	<i>Çevre, manzara</i>	Estetik	X
		<i>Aileyi ve arkadaşlarını ziyaret etmek, köklerini bulmak, arkadaşlık</i>	Aidiyet	
		<i>Kültürel nedenlerden, eğitim programlarından dolayı.</i>	Bilgi	
		<i>Ziyaretçiler kaçış, kum ve güneş, gerginlik azaltma istiyor.</i>	Dinlenme	X
		<i>Ego geliştirme, sosyal tanınma, statü ve prestij arayışı.</i>	Statü	
25	Ekolojik ve sürdürülebilir turizm açısından uygunluğu	Uygundur.		
26	Genel değerlendirme	<i>A - Hazır</i>	<i>B – Neredeyse Hazır</i>	<i>C – Potansiyel Hazır</i>
		X		
27	SONUÇ: <ul style="list-style-type: none">Adalar ve Koılar Fethiye ve Seydikemer bölgesi turizmi için en değerli turizm çekim merkezlerinin başında gelmektedir.Kıymet takdiri belirleme anketleri sonucunda, Genel Sıralamada 101 çekim merkezi arasında 10. ve Doğal ve manzaralı yerler dizininde 24 çekim merkezi arasında 5. sırada yer almasının nedeni çekim, farklılık ve kalite göstergelerinin diğer merkezlere oranla yüksek değerde olmasıyla açıklanabilir.Adalar ve Koılar yurt içi ve dışından turist getirebilecek güce sahiptir. Bu özelliği ile doğrudan çekim gücüne sahiptir. Ayrıca, bölgeye tatil amacıyla gelen turistlere sunulabilecek iyi bir yat turizmi etkinliği ürünüdür.Yapılan Swot analizi sonrasında Adalar ve Koılar korunması gereken çekim merkezi olarak değerlendirilmiştir.Aşağıda saptanan öneriler doğrultusunda yapılacak iyileştirme çalışmaları ile, Adalar ve			



FTSO TURİZM VARLIKLARI ENVANTERİ – TURİSTİK ÇEKİM MERKEZİ TANITIM FORMU

Koyların daha fazla turizm çekim gücü yaratacağı ve bölge ekonomisine katkısının daha fazla olacağı düşünülmektedir.

ÖNERİLER:

- Koruma – kullanma dengesi içinde, her bir koy ve adanın kullanma kapasitelerinin belirlenmesi gereklidir,
- Demirleme ve bağlanma kurallarının belirlenmesi gereklidir,
- Çevre kirliliğine karşı koruyucu önlemler alınması ve periyodik temizlik çalışmasının yapılması gereklidir,
- Deniz kirliliğine neden olan tüm etmenler için kurallı denetimler ve iyileştirici (atık alım noktaları ile atık toplama tekne sayısının artırılması) çalışmalar yapılması gereklidir.
- Denizde ve kıyılarda kaçak ve denetimsiz işletmeler açılması önlenmelidir. Destinasyon tanıtımında koylar ve adalar önemli bir görsel malzemedir. Bu anlamda da yapılaşmanın olumsuz etkileri bulunmaktadır.
- Son zamanlarda Çevre Bakanlığınca yapılan ihaleler ile yapılaşmaya izin verilen ve çeşitli işletmelerin açılması sağlanan koylardaki betonlaşma ve kumsallaşma doğal güzelliği yok ederken, çekim gücüne de zarar vermektedir.
- Keza, koyların ve adaların üzerinde özel işletmelere kullanım hakkı verilmesi ve bu işletmelerin hizmet, fiyat ve kalite açısından yeterince denetlenememesi de sorunlar yaratmaktadır. Bu konudaki en yakın örnek: demirleme yerlerinin özel işletmelere ihale yolu ile devredilmesidir.
- İşletmeye açılan koylarda kanalizasyon ve arıtma bulunmaması, plaj işletmelerinin dışarıdan kum getirip sahile dökerek ekosisteme zarar vermesine neden olmaktadır. Bu konuda radikal koruma önlemlerine ihtiyaç duyulmaktadır.