


MUĞLA FETHİYE



FETHİYE TİCARET VE SANAYİ ODASI
FETHİYE CHAMBER OF COMMERCE & INDUSTRY



F Als u een liefhebber bent van de natuur en u verlangt ernaar om een nieuwe horizon te ontdekken dan is Fethiye de plaats voor u.
E Vele baaien, van klein tot groot, mooie kleine en grote stranden, eilanden en het Taurusgebergte omringd door pijnbomen en vruchtbare groene landerijen liggen op u te wachten.
T 'De Stad van Licht', waar geschiedenis, natuur en cultuur elkaar verbinden.
H Stelt u zich eens voor het schitterende turkooizen water, de ontelbare droombaitjes, de bloeiende flora van de Middelandse Zee, en een zomer met een altijd blauwe lucht.
i Behalve de pijnbomen groeit er volop salie, tijm en laurier en wordt het landschap gesierd door olijfbomen. De zoetgeurende storaxboom is typerend voor Fethiye.
Y Fethiye ligt in het Zuidwesten van Turkije aan de Middelandse Zee. Het internationale vliegveld Dalaman ligt op ca. 45 km afstand van het centrum van Fethiye. Fethiye is makkelijk te bereiken via het openbaar vervoer en auto.
E De Baai van Fethiye is een natuurlijke haven en wordt druk bezocht door zeil- en motorjachten en cruiseschepen uit de hele wereld.





G De vroegere naam van Fethiye; is Telmessos. Deze stad ligt op de grens van Lycië en Carie en is opgericht in de 5e eeuw voor Christus. Monumenten uit de Hellenistische en Romeinse perioden getuigen van een stadsleven met een hoog cultuurgehalte. **S** De prominente stad was opgedragen aan de god Apollo. De oude specifieke Lycische Telmessos graven, de sarcofagen, de vesting en het theater met alle glorie, sieren Fethiye.

H Het Teke schiereiland, dat ligt tussen Fethiye en Antalya stond in de oudheid bekend als Lycië. De Lyciers waren de oorspronkelijke bewoners van Anatolie, een zeevarend volk dat voorkomt in de Illias van Homerus en in een vredesverdrag dat na de oorlog van Kadesh werd getekend. Het schitterende graf van Amyntas is het symbool van Fethiye. Het graf kijkt uit over de baai van Fethiye en is gemaakt in de stijl van een Ionische tempel. Men denkt dat Amyntas tijdens de Hellenistische periode hetzij de koning hetzij de gouverneur van Telmessos was. Vooral de sarcofaag in de tuin van het Gemeentehuis waarop reliefs van strijdende soldaten staan afgebeeld, vestigen de aandacht. Het kasteel staat op de plek waar de stad ooit werd gesticht. De overblijfselen van de stadsmuren dateren uit de 11e eeuw, hoewel sommige delen van de muur uit de Romeinse tijd stammen. Het kasteel is tijdens de 15e eeuw opgeknapt door de Ridders van Rhodos en diende toen als marinebasis.



Tegenover de haven vlakbij het centrum van de stad staat het Romeinse theater. Het werd in de 2e eeuw in de typische Romeinse stijl bovenop een eerder gebouwd theater in Griekse stijl gebouwd.

In 1993, werden opgravingen door het Archeologisch Museum in Fethiye blootgelegd. Structuur, zitplaatsen en fase werkzaamheden voor de renovatie van de onderdelen wordt gehandhaafd.

In het centrum van Fethiye ligt het Archeologisch Museum, zeer de moeite waard om te zien.

In het museum zijn naast de archeologische vondsten uit de Lycische, Hellenistische, Romeinse en Ottomaanse tijd ook prachtige kunstwerken te zien die voor deze streek karakteristiek zijn. Opmerkelijk is een weverij uit het Uzumlu gebied met "Dastar" weefgetouwen, en de poort van de kerk uit het dorp Kayakoy die beschermd wordt..



Ç Gelegen op een afstand van 5 km van Fethiye centrum ligt Calis. Het strand deels kiezel, deels zand aan de Middellandse Zee, is een van de mooiste en meest romantische plekken om naar de zonsondergang te kijken. Er is een groot aanbod van gelegenheden om te eten, te drinken en voor onderdak en vermaak. Een plaats die zich in de afgelopen jaren snel ontwikkeld heeft en een uitstekende infrastructuur.

I U kunt op drie manieren vanuit Fethiye naar het strand van Calis. Met de taxiboot vanaf de boulevard achter het Gemeentehuis, met de dolmus met als opstapplaats achter de moskee, of met de gemeentebus vanuit het centrum.





Ö B Oludeniz ligt 14 km van Fethiye. Na de dorpen Hisaronu Ovacik kom je in het blauwe paradijs, de wereldberoemde lagune van Oludeniz en het strand van Belcekiz.

L E De blauwe lagune van Oludeniz heeft kalm, kristalhelder water en dat maakt het een ideale locatie te vertoeven en te watersporten.

Ü L

D&C

E E De lagune is recentelijk uitgeroepen tot een beschermd gebied.

N K De Babadag berg, een werelderfgoed, domineert het gebied.

i I Het is ongeveer 45 minuten rijden naar de top van de Babadag en u vliegt in ca 30 tot 60 minuten paraglidend, tandemsprong of single, naar beneden om vervolgens zachtjes te landen op het strand van Belcekiz.

Z Z






V L I N D E R

Een van de meest opvallende schoonheden rond Fethiye is de Vlinder Vallei. U kunt er komen door een boot te huren of met de dolmus.

De duur vande reis met een boot vanuit Belcekiz is ongeveer een half uur.

U treft daar twee paden aan, de een gaat naar de waterval en de andere gaat naar het Faralya dorp.

Er is geen accommodatie op het strand, maaru kunt uw eigen tent, of een tent van de exploitanten aldaar tegen een vergoeding gebruiken. In de hele vakantieperiode kunt u van een restaurant gebruik maken.



GEMILER BAAI EN ST. NICOLAAS EILAND

Gemiler baai en St. Nicolaas eiland, met prachtige zandstranden omgeven door pijnbomen en olijf bomen, is niet alleen door middel van schepen tijdens de zomermaanden te bereiken maar ook over land via Fethiye - Hisaronu – Kayaköy. Het Kaya dorp, op 6 km afstand van de baai, kunt u ook bereiken door een natuurwandeling. Op het eiland zelf vind u de overblijfselen van de Byzantijnse klooster. Ook de moeite waard is, de 500 meter lange tunnel die twee kerken met elkaar verbind en waar u de fresco's kunt zien die gewijd waren aan Sint Nicolaas.





K Tot 1923 leefden hier Anatolische Grieken die het plaatsje Levisi noemden. Na de uitwisseling tussen de Turken uit het Griekse Tracie is het oude deel van het dorp verlaten en nieuwe bewoners dienden zich niet aan. Vandaag de dag is het een grotendeels leeg dorp, een zogenaamde "Spookstad". Na de renovatie zal Kaya köyü een symbool zijn voor de vrede en de naam "Dorp voor Vrede en Vriendschap" krijgen.

A Twee kerken, kapellen, vele huisjes, scholen, ateliers, een bibliotheek, ziekenhuis en andere gebouwen zullen in de nabije toekomst worden gerenoveerd in het kader van een project van de Association of Turkish Travel Agencies en de Chamber of Turkish Architects.

K Ten zuiden van Fethiye, voorbij het oude kasteel op de heuvel, slingert een smalle weg omhoog de bergen in. Aan het einde van de weg staat u oog in oog met een panoramische vallei.

Ö Er zijn 1000 huizen met twee verdiepingen, ieder huis 50 vierkante meter met een prachtig panoramisch uitzicht. Tussen de huizen zijn veel kapellen, twee grote kerken, een school en een douanegebouw.

Y



O V A C I K & H I S A R Ö N Ü

Hisarönü is een dorp tussen Ovacik en Olüdeniz. Hotels, restaurants, bars, winkels en andere activiteiten zorgen voor een gezellig, druk en bruisend leven.

Ovacik ligt aan de weg van Fethiye naar Ölüdeniz en is een gezellig vakantiedorp met heel veel hotels en uitgaansleven. Hisaronu Ovacik ligt ongeveer 300 m boven de zeespiegel. Omdat het hoog ligt voelt u in de zomermaanden niet de intense hitte van het klimaat.



G Club-leden in verschillende landen van de wereld van de Yachtclubs geven elkaar een advies om Gocek zeker te bezichtigen.

C Het is een schitterende mooie plek waar natuur en geschiedenis met elkaar zijn verweven. Gocek is Turkije's meest populaire jachthaven.


E De afstand naar Dalaman vliegveld is slecht 20 km.
Ook over land bezoeken veel toeristen Gocek.

K




B R L E A I U Z W E E N

Gocek en Fethiye is in Turkije en de wereld het centrum van de blauwe reizen. Dit komt omdat in de Golf van Fethiye en Gocek prachtige baaien zijn omgeven door pijnboombossen. De typische Turkse Gulets zijn praktisch en comfortabel. Bij de reisorganisaties kunt u individueel of in groepsverband een Blue Cruise boeken. Veel van de onbereikbare, verlaten baaien en eilanden zoals Sovalye Island, Kizilada, Deliktas Island, Yassicalar, Tersane Island, Cleopatra Bath, Bedri Rahmi dorp en Göbün Koyunu langs de kustlijn zijn alleen per boot bereikbaar. U kunt natuurlijk ook zonnen en zwemmen.



T
L
O
S

Op 40 km van Fethiye ligt Tlos, een van de oudste steden van Lycia en een van de weinige steden die lange tijd, namelijk tot de 19e eeuw, bewoond is gebleven. Tlos werd bewoond door het mythologische gevleugelde paard Pegasus en zijn berijder Bellerophon die na een aanvaring met de goden neerstortte op aarde. De tempel van Bellerophon ligt op een klif. Andere gebouwen uit de vroege jaren van Tlos zijn de Acropolis, het stadion, een badhuiscomplex en een theater.



S A K K L L I O F E N T

Op weg van Fethiye naar Antalya ligt de 18 km lange en 300 meter diepe Saklikent kloof. Een absoluut natuurwonder. Het is een van de meest adembenemende excursies die u in heel Turkije kunt maken.

De koele lucht in de hete zomer maakt dat Saklikent een favoriete plek is voor toeristen. De rustieke familierestaurants die deels op vlonders boven de stromende rivier liggen, serveren heerlijke lokale gerechten zoals pannenkoeken, ayran (een yoghurtdrink) en forel.

Na betaling van entreegeld kunt u via een brug het eerste gedeelte de kloof in, om daarna over de bedding verder te gaan. Op de hete zomerdagen is dit een beetje een lastige maar ook aangenaam verkoelende wandeling.




Ü Z Ü & M L Ü

C A D I A N D A

Op ongeveer 20km afstand van Fethiye ligt Uzumlu. Uzumlu aangeduid als groen dorp is te wijten aan de natuurlijke schoonheid ervan. Tijdens uw bezoek aan het dorp, treft u dorpsbewoners die zich bezig houden met de uit druiven geteelde huiswijn en met Dastar, een techniek die uniek is voor het dorp Uzumlu. Deze handgeweven sjaals en doeken zijn wit of crème en met of zonder patroon verkrijgbaar.

Na het volgen van een steile weg komt u bij Lycische nederzettingen uit een zeer levendige en rijke geschiedenis van voor Christus. De oude stad Cadianda

U kunt Uzumlu en Cadianda bezoeken door een auto te huren of een georganiseerde trip te boeken.



P
I
N
A
R
A
N
S

L
E
N
D
O
S

X
A
N
T
H
O
S

S Pinara is een oude Lycische stad, hoog gelegen op de hellingen van de heuvel met een tempel gewijd aan de godin Aphrodite en bekend als het "schoonheidscentrum" van Lycia. Letoon was het religieuze centrum van Lycia. Er werden voor Leto en haar twee kinderen Apollo en Artemis religieuze ceremonies gehouden. De politieke hoofdstad van de Lycische Federatie was Xanthos. In Xanthos pleegden de inwoners massaal zelfmoord om maar niet onder de heerschappij van de Perzen te komen die de stad in 546 voor Christus binnenvielen. Sidyma is heel moeilijk te bereiken en ligt dicht bij Dodurga dorp. Hoewel de stad van voor Christus is zijn er opschriften en restanten uit de Romeinse tijd.



EVENEMENTEN



Vis, inktvis, dolfijnen, koralen, en heel veel andere levende wezens zoals verschillende soorten planten met een diversiteit van kleuren maken het onderwaterduiken verslavend. Als u zich in uw vakantie niet wilt beperken tot zee, strand en zon dan kunt u paragliden en zweeft u vanaf een hoogte van 1975 meter met een prachtig panoramisch uitzicht over de stranden van Dalaman, naar het strand van Belcekiz.

Hoewel je heel veel stof om je heen krijgt kun je met een jeepsafari de prachtige natuur en historische bezienswaardigheden zien.

Langs de baai van Fethiye heeft u een scala aan watersporten zoals windsurfing, parasailing, ringo, banana. Het biedt niet alleen de opwinding van de sport, maar ook de gemakkelijke kant.

In Calis en Kayakoy kunt u terecht voor paardrijtochten in het achterland en langs het strand.

Door het paardrijden komt u in een totaal andere wereld.



WINKELLEN IN FETHIYE

Naast de historische en natuurlijke schoonheid van Fethiye, biedt het de vakantieganger veel mogelijkheden om te winkelen. De Paspatur Bazaar is in het centrum, de Ottomaanse moskee en badhuis kunt u daar ook bezoeken. Daarnaast kunt u in een kleurrijk winkelcentrum allerlei winkels vinden met o.a. leder, zilver, sieraden, textiel, tapijt en souvenirs.

Verder is er de overdekte vismarkt, met kleine en gezellige visrestaurants en een levendige en ontspannen sfeer. Hier kunt u uw zelf gekozen en gekochte vis van de markt in een klein gemoedelijk restaurant laten bereiden onder het genot van muziek samen met uw dierbaren.

In Fethiye is op dinsdag de traditionele markt met groenten en fruit uit de eigen regio, en ook textiel en aanverwante spullen.

Iedere zondag wordt er op kleinere schaal in Gunlukbasi en Gocek voor de lokale bevolking en voor toeristen markt gehouden.

2010 Fethiye Jaarfeesten




"Paddestoelen Festival"
2-3-4 april 2010 - Üzümlü / Fethiye



"Kinder Festival"
21-28 april 2010 Fethiye



"Çalış Carnaval" 29 -30 mei 2010 -
Çalış Strand- Fethiye



"Kersen Festival" de hele maand
juni - Nif / Fethiye



"Hisarönü Carnaval"
30 juni 2010 Hisarönü / Ölüdeniz



"Cultuur en Kunst Festival"
1- 4 juli 2010 - Hisarönü / Ölüdeniz



14e "Beşkaza Nomaden Cultuur Festival"
7 augustus 2010 - Boğalar Köyü / Fethiye



Wereldkampioenschap Enduro Motorcross
2- 4 september 2010 - Fethiye



"Ölüdeniz Paraglide en Lucht Spelen"
13-17 oktober 2010

Inter City Transportation

İstanbul	: 814 km
Ankara	: 635 km
İzmir	: 359 km
Aydın	: 232 km
Antalya	: 199 km
Denizli	: 217 km
Nevşehir	: 750 km
Muğla	: 131 km
Ortaca	: 60 km
Köyceğiz	: 74 km
Marmaris	: 130 km
Dağça	: 201 km
Gökova	: 108 km
Kavaklıdere	: 184 km
Bodrum	: 242 km
Milas	: 194 km
Yatağan	: 159 km
Kalkan	: 80 km
Kaş	: 103 km
Kemer	: 247 km
Alanya	: 335 km
Pamukkale	: 234 km
Efes	: 288 km
Kuşadası	: 295 km

Inter City Transport

Dalaman	: 45 km
Göcek	: 32 km
Ölüdeniz	: 14 km
Hisarönü	: 10 km
Ovacık	: 7 km
Saklıkent	: 45 km
Xanthos	: 67 km
Letoon	: 69 km
Patara	: 80 km
Pınara	: 47 km
Tlos	: 45 km
Cadianda	: 27 km
Çalış	: 5 km
Kayaköy	: 10 km



Lycian way Likyayolu



FETHİYE TİCARET VE SANAYİ ODASI
FETHİYE CHAMBER OF COMMERCE & INDUSTRY
Fethiye Kamer van Koophandel en Industrie

Taşyaka Mah. 144. Sokak No: 119/1 Fethiye/Muğla/Türkiye Tel: 0252 614 11 15 - 614 58 54

www.fto.org.tr

info@fto.org.tr

